






F

SOUŘADNICOVÝ SYSTÉM : JTSK
VÝŠKOVÝ SYSTÉM : B.p.v.

VEDOUcí PROJEKTANT - HIP	ING. ROMAN KOTAS		
ZODPOVĚDNÝ PROJEKTANT	ING. ROMAN KOTAS		
VYPRACOVAL	ING. VOJTĚCH CHALUPA		
KONTROLOVAL	ING. MARTINA PAPESCHOVÁ		
KRAJ, MěÚ, ObÚ	MORAVSKOSLEZSKÝ, TŘINEC		
OBJEDNATEL, INVESTOR	MĚSTO TŘINEC, ODBOR INVESTIC		
NÁZEV AKCE: AUTOBUSOVÉ ZASTÁVKY TŘINEC, OLDŘICHOVICE - STŘED NÁZEV OBJEKTU: DOKLADY			DATUM 07/2018
			FORMÁT
			MĚŘÍTKO
			STUPEŇ DSP + PDPS
			ZAK. ČÍSLO 160245
NÁZEV VÝKRESU:			Č. SOUPRAVY
			Č. VÝKRESU

SEZNAM DOKLADŮ

1. Vyjádření dotčených orgánů a ostatních účastníků

1-1.	Vyjádření Krajský úřad MSK, odbor ŽPaZ	5.6.2018
1-2.	Vyjádření ŘSD ČR, Správa Ostrava	7.6.2018
1-3.	Vyjádření Správa silnic Moravskoslezského kraje, středisko F-M	28.5.2018
1-4.	Vyjádření Hasičský záchranný sbor MSK	30.5.2018
1-5.	Vyjádření Město Třinec	23.7.2018
1-6.	Vyjádření PČR, Krajské ředitelství MSK, územní odbor F-M	6.6.2018

Inženýrské sítě

2. Vyjádření k projektové dokumentaci

2-1.	Vyjádření Eltodo osvětlení, s.r.o.	26.6.2018
2-2.	Vyjádření Severomoravské vodovody a kanalizace Ostrava a.s.	30.5.2018
2-3.	Vyjádření ČEZ Distribuce a.s.	11.1.2017
2-4.	Vyjádření GridServices, s.r.o.	13.6.2018

3. Vyjádření k existenci inženýrských sítí

3-1.	Vyjádření Česká telekomunikační infrastruktura a.s.	4.7.2018
3-2.	Vyjádření ČEZ Distribuce a.s.	4.5.2018
3-3.	Vyjádření ČEZ Telco Pro Services, a.s.	4.5.2018
3-4.	Vyjádření T-mobile a.s.	4.5.2018
3-5.	Vyjádření Severomoravské vodovody a kanalizace Ostrava a.s.	9.11.2016
3-6.	Vyjádření Vodafone a.s.	4.5.2018
3-7.	Vyjádření GridServices, s.r.o.	4.5.2018
3-8.	Vyjádření České radiokomunikace	7.5.2018

Dodaná zpráva - Detail zprávy

Věc: vyjádření k akci autobusové zastávky - Třinec
ID zprávy: 581465926
Typ zprávy: Datová zpráva
Datum a čas dodání: 5.6.2018 v 11:04:29


Odesílatel: Moravskoslezský kraj, 28. října 2771/117, 70200 Ostrava, CZ
ID schránky: 8x6bxsd
Typ schránky: OVM

Zmocnění: 0 / 0
Odstavec: Nežadáno
Naše číslo jednací: MSK 69805/2018
Naše spisová značka: ŽPZ/13376/2018/Šub
Vaše číslo jednací: 160245
Vaše spisová značka: Nežadáno
K rukám: R. Kotas
Do vlastních rukou: Ne
Doručení fikcí zakázáno: Ne

Přílohy:

g5646138.pdf (594,87 kB)

DOPRAVOPROJEKT Ostrava a.s.		
Došlo dne: 05-06-2018	Č.j.:	Počet příloh:
Č.spisu:		



KRAJSKÝ ÚŘAD

MORAVSKOSLEZSKÝ KRAJ

Odbor životního prostředí a zemědělství

28. října 117, 702 18 Ostrava

Elektronický podpis - 5.6.2018



Certifikát autora podpisu :

Jméno : Ing. Bohumila Šubrtová
Vydal : PostSignum Qualified C...
Platnost do : 5.7.2018

Váš dopis zn.:

Ze dne:

Čj: MSK 69805/2018
Sp. zn.: ŽPZ/13376/2018/Šub
327.2 S5

Vyřizuje: Ing. Bohumila Šubrtová

Telefon: 595 622 533

Fax: 595 622 396

E-mail: posta@msk.cz

Datum: 2018-06-05

DOPRAVOPROJEKT Ostrava a. s.

Masarykovo nám. 5/5

702 00 Ostrava

Uvědomění o nemožnosti vydat koordinované závazné stanovisko

Krajský úřad Moravskoslezského kraje, odbor životního prostředí a zemědělství (dále jen „krajský úřad“), **jako** věcně a místně příslušný **dotčený orgán** podle § 29 odst. 1 a § 67 odst. 1 písm. g) zákona č. 129/2000 Sb., o krajích (krajské zřízení), ve znění pozdějších předpisů, a § 11 odst. 1 písm. a) a b) a § 136 zákona č. 500/2004 Sb., správní řád, ve znění pozdějších předpisů (dále jen „správní řád“), respektive podle dále uvedených ustanovení jednotlivých zvláštních zákonů, po vyhodnocení jednotlivých požadavků na ochranu dotčených veřejných zájmů, které všechny krajský úřad hájí, **tímto podle § 155 odst. 3 správního řádu uvědomuje žadatele:** Město Třinec, se sídlem Jablunkovská 160, 739 61 Třinec, IČO: 002 97 313 (dále též jen „žadatel“), zastoupeného zmocněncem: DOPRAVOPROJEKT Ostrava a. s., se sídlem Masarykovo nám. 5/5, 702 00 Ostrava, IČO: 427 67 377, **že nelze vydat koordinované závazné stanovisko** podle § 4 odst. 2 písm. a) a odst. 7 zákona č. 183/2006 Sb., o územním plánování a stavebním řádu (stavební zákon), ve znění pozdějších předpisů (dále jen „stavební zákon“), § 149 odst. 1 a 2 správního řádu a přiměřeně též podle § 140 správního řádu **k záměru „Autobusové zastávky Třinec, Oldřichovice - střed“** (dále jen „záměr“) na základě žádosti žadatele ze dne 04.05.2018 o stanovisko k projektové dokumentaci pro stavební povolení a provádění stavby na pozemcích parc. č. 3554/18, 3554/19, 3554/17, 3554/20, 3551/9, 910, 72, 905 v katastrálním území Oldřichovice u Třince, a to z dále uvedených důvodů. Krajský úřad jako věcně a místně příslušný dotčený orgán obdržel od žadatele dne 07.05.2018 žádost o vydání stanoviska k projektové dokumentaci pro stavební povolení a provádění stavby. Krajský úřad posoudil předloženou žádost podle obsahu ve smyslu § 37 odst. 1 správního řádu jako žádost o vydání koordinovaného závazného stanoviska.

Podkladem pro vydání tohoto koordinovaného závazného stanoviska byla žadatelem předložená projektová dokumentace záměru (DSP a PDPS, DOPRAVOPROJEKT Ostrava a. s., Ostrava, číslo zakázky: 160245, 05/2018) z měsíce května 2018 pro stavební povolení a provádění stavby tohoto záměru na pozemcích parc. č. 3554/18, 3554/19, 3554/17, 3554/20, 3551/9, 910, 72, 905 v katastrálním území Oldřichovice u Třince. Záměr lze v krátkosti popsat takto:

Jedná se o novostavbu autobusových zastávek „Třinec, Oldřichovice, střed“, které jsou náhradou za autobusové zastávky „Třinec, Oldřichovice, U Jakubků“. Tyto zastávky byly po zprovoznění přeložky silnice III/01141 v rámci stavby „Silnice I/11 Nebory – Oldřichovice“ vyřazeny z provozu. Do doby realizace

předkládaného záměru jsou v provozu provizorní zastávky. Obě zastávky jsou navrženy jako zastávky na jízdním pruhu s možností objetí stojícího autobusu v protisměrném jízdním pruhu.

V rámci záměru dojde k vybudování komunikace pro pěší (které zároveň slouží jako nástupiště zastávek) a místa pro přecházení, tím dojde k propojení obou zastávek a k zlepšení bezpečnosti chodců. Zastávka ve směru do Třince bude vybavená přístřeškem pro cestující. Související stavbou je přeložka vzdušného sdělovacího vedení CETIN (řešeno samostatně).

Krajský úřad posoudil záměr žadatele podle ustanovení jednotlivých zvláštních zákonů, na základě nichž by krajský úřad mohl být příslušný k vydání závazných stanovisek k předmětnému záměru, tak, aby postupy předpokládanými v § 4 odst. 7 stavebního zákona zahrnul do případně vydávaného koordinovaného závazného stanoviska požadavky na ochranu všech dotčených veřejných zájmů, které hájí, přičemž se přiměřeně používá ustanovení § 140 správního řádu o společném řízení.

Krajský úřad tedy posoudil záměr žadatele ve vztahu k veřejným zájmům, které hájí, které by mohly být záměrem dotčeny a k nimž bylo žádáno koordinované závazné stanovisko, přičemž zjistil následující:

1. **Podle § 28 odst. 2 písm. e) a § 42a zákona č. 20/1987 Sb., o státní památkové péči, ve znění pozdějších předpisů**, vydává krajský úřad jako dotčený orgán na návrh nebo z vlastního podnětu závazné stanovisko a poskytuje další podklady do řízení vedených jinými správními úřady než orgány státní památkové péče podle zvláštních právních předpisů, jde-li o zabezpečení péče o národní kulturní památky. Jelikož předmětný záměr se netýká žádné národní kulturní památky, **krajský úřad jako orgán státní památkové péče není ve vztahu k záměru dotčeným orgánem příslušným k vydání závazného stanoviska.**
2. **Podle § 19 odst. 1 a 2 a § 41a zákona č. 44/1988 Sb., o ochraně a využití nerostného bohatství (horní zákon), ve znění pozdějších předpisů**, umístění staveb a zařízení v chráněném ložiskovém území, které nesouvisí s dobýváním, může povolit příslušný orgán podle zvláštních právních předpisů jen na základě závazného stanoviska orgánu kraje v přenesené působnosti, vydaného po projednání s obvodním báňským úřadem, který navrhne podmínky pro umístění, popřípadě provedení stavby nebo zařízení, a žadatel povolení o umístění stavby nebo zařízení v chráněném ložiskovém území, které nesouvisí s dobýváním, doloží žádost tímto závazným stanoviskem. Předmětný záměr však nespĺňuje uvedená kritéria, neboť se nejedná o umístění stavby, nýbrž již o fázi stavebního povolení záměru. Proto také **krajský úřad jako správní orgán v oblasti ochrany nerostného bohatství není ve vztahu k záměru dotčeným orgánem příslušným k vydání závazného stanoviska.**
3. **Orgán ochrany přírody příslušný podle § 77a odst. 4 písm. d), j), l) a m) a § 90 odst. 1 a 16 zákona č. 114/1992 Sb., o ochraně přírody a krajiny, ve znění pozdějších předpisů** (dále jen „ZOPK“),
 - a. nevydává závazná stanoviska podle § 44 odst. 3, § 37 odst. 1 a § 37 odst. 2 ZOPK, jelikož záměr se nachází mimo zvláště chráněná území (dále jen „ZCHÚ“) a jejich ochranná pásma;
 - b. nevydává závazná stanoviska podle § 45c odst. 2 a 4 odst. 2 ZOPK, jelikož záměr se nachází mimo území evropsky významných lokalit (dále jen „EVL“) nepřekrytých ZCHÚ a záměr takové území EVL nemůže ani ovlivnit, protože do vzdálenosti 1km se nenachází žádná EVL ani ptačí oblast a s ohledem na charakter záměru lze soudit, že jeho realizací nebudou evropsky významné lokality a jejich předměty ochrany (s ohledem na biologické a ekologické nároky předmětných druhů a charakter typů stanovišť, ve vztahu k charakteru, umístění a rozsahu záměru), dotčeny přímo ani dálkově.

c. nevydává závazné stanovisko podle § 45e odst. 2 ZOPK, jelikož záměr se nachází mimo území ptačích oblastí

4. **Podle § 13 odst. 1 písm. b), § 17a písm. e) a § 18a zákona č. 334/1992 Sb., o ochraně zemědělského půdního fondu, ve znění pozdějších předpisů**, uděluje podle § 9 odst. 8 tohoto zákona souhlas s odnětím zemědělské půdy ze zemědělského půdního fondu, má-li být dotčena zemědělská půda o výměře větší než 1 ha a menší nebo rovné 10 ha. Takový souhlas se uděluje formou závazného stanoviska, vyžaduje-li záměr povolení podle jiného právního předpisu. Předmětný záměr však nesplňuje uvedená kritéria, a proto také krajský úřad jako orgán ochrany zemědělského půdního fondu **není ve vztahu k záměru dotčeným orgánem příslušným k vydání závazného stanoviska**. Z doložených podkladů vyplývá, že stavbou dojde k dočasnému dotčení pozemků náležejících k zemědělskému půdnímu fondu v rozsahu menším než 1 ha.
5. **Podle § 47 odst. 1 písm. b), § 48a odst. 2 písm. c) a § 58a zákona č. 289/1995 Sb., o lesích a o změně a doplnění některých zákonů (lesní zákon), ve znění pozdějších předpisů** (dále jen „lesní zákon“), vydává krajský úřad podle § 14 odst. 2 lesního zákona souhlas k vydání územního rozhodnutí, jímž mají být dotčeny pozemky určené k plnění funkcí lesa o výměře 1 ha a více. Předmětný záměr však nesplňuje uvedená kritéria (záměrem nedojde k dotčení pozemků určených k plnění funkce lesa), a proto také **krajský úřad jako orgán státní správy lesů není ve vztahu k záměru dotčeným orgánem příslušným k vydání závazného stanoviska**.
6. **Podle § 40 odst. 1 a odst. 3 písm. f) a § 44a zákona č. 13/1997 Sb., o pozemních komunikacích, ve znění pozdějších předpisů**, krajský úřad uplatňuje závazné stanovisko v územním řízení z hlediska řešení silnic II. a III. třídy. Ve stavebním řízení není krajskému úřadu dle zákona o pozemních komunikacích svěřena kompetence k vydávání závazných stanovisek, a proto krajský úřad není ve vztahu k záměru dotčeným orgánem příslušným k vydání závazného stanoviska ani není dotčeným orgánem. Podle § 40 odst. 3 písm. d) zákona o pozemních komunikacích je krajský úřad silničním správním úřadem ve věcech silnic I. třídy, které se však v obvodu staveniště ani v jeho těsné blízkosti nenachází, a proto krajský úřad **není ve stavebním řízení ani na základě uvedené kompetence dotčeným orgánem příslušným k vydání závazného stanoviska**.
7. **Podle § 3 písm. f) a § 22 písm. a) zákona č. 100/2001 Sb., o posuzování vlivů na životní prostředí a o změně některých souvisejících zákonů (zákon o posuzování vlivů na životní prostředí), ve znění pozdějších předpisů**, krajský úřad vydává závazné stanovisko k posouzení vlivů provedení záměru na životní prostředí podle § 9a téhož zákona v případě, jde-li o záměr podléhající posouzení vlivů záměru na životní prostředí ve smyslu uvedeného zákona a je dána příslušnost krajského úřadu podle přílohy č. 1 onoho zákona. Jelikož předmětný záměr takovým záměrem není, protože záměr nenaplňuje ustanovení ust. § 4 odst. 1 zákona o posuzování vlivů na životní prostředí, nenaplňuje dikci žádného z bodů přílohy č. 1 zákona o posuzování vlivů na životní prostředí, záměr tedy není předmětem posuzování ve smyslu zákona o posuzování vlivů na životní prostředí, **krajský úřad jako úřad posuzování vlivů na životní prostředí a veřejné zdraví není ve vztahu k záměru dotčeným orgánem příslušným k vydání závazného stanoviska**.
8. **Podle § 104 odst. 9 zákona č. 254/2001 Sb., o vodách a o změně některých zákonů (vodní zákon), ve znění pozdějších předpisů**, také při postupu podle stavebního zákona při umísťování, povolování, užívání a odstraňování staveb lze vydat rozhodnutí nebo učinit jiný úkon jen na základě

závazného stanoviska vodoprávního úřadu, pokud mohou být dotčeny zájmy podle tohoto zákona. Podle § 107 odst. 2 vodního zákona jsou krajské úřady dotčenými orgány podle § 104 odst. 9 téhož zákona a vydávají závazné stanovisko ve věcech týkajících se jejich působnosti. Veřejné zájmy vyplývající z vodního zákona, které hájí krajský úřad podle zmíněných ustanovení vodního zákona, nebudou předmětným záměrem dotčeny. Proto také **krajský úřad jako vodoprávní úřad není ve vztahu k záměru dotčeným orgánem příslušným k vydání závazného stanoviska.**

9. **Podle § 33 písm. o) zákona č. 76/2002 Sb., o integrované prevenci a omezování znečištění, o integrovaném registru znečišťování a o změně některých zákonů (zákon o integrované prevenci), ve znění pozdějších předpisů,** je krajský úřad v oblasti integrované prevence dotčeným orgánem v územním a stavebním řízení a při vydání kolaudačního souhlasu podle jiného právního předpisu, pokud se vydání rozhodnutí, stanovisek, vyjádření nebo souhlasů podle zvláštních právních předpisů, které jsou podkladem pro vydání územního rozhodnutí, stavebního povolení nebo kolaudačního souhlasu podle jiného právního předpisu, nahrazuje postupem v řízení o vydání integrovaného povolení podle tohoto zákona. S předmětným záměrem nesouvisí taková situace, a proto **krajský úřad jako orgán integrované prevence není ve vztahu k posuzovanému záměru dotčeným orgánem.**
10. **Podle § 7 odst. 1 písm. c) zákona č. 183/2006 Sb., o územním plánování a stavebním řádu (stavební zákon), ve znění pozdějších předpisů,** krajský úřad vydává závazné stanovisko podle § 96b téhož zákona u záměrů nacházejících se ve správních obvodech několika obcí s rozšířenou působností. Takové závazné stanovisko se vydává, jestliže vydání rozhodnutí nebo jiného úkonu podle části třetí hlavy III dílů 4 a 5, § 126, 127, 129 stavebního zákona nebo podle zvláštního zákona závisí na posouzení jím vyvolané změny v území, a nevydává se pro stavební záměry v zastavěném území nebo zastavitelné ploše uvedené v § 103 odst. 1 stavebního zákona. Jelikož předmětný záměr se nenachází ve správních obvodech několika obcí s rozšířenou působností, nýbrž pouze ve správním obvodu jedné obce s rozšířenou působností, **krajský úřad jako orgán územního plánování není ve vztahu k záměru dotčeným orgánem příslušným k vydání závazného stanoviska.**
11. **Podle § 11 odst. 2 písm. b), c) a § 27 odst. 1 písm. e) a odst. 3 zákona č. 201/2012 Sb., o ochraně ovzduší, ve znění pozdějších předpisů,** vydává krajský úřad jako dotčený orgán závazné stanovisko k umístění, k provedení stavby stacionárního zdroje znečišťování ovzduší uvedeného v příloze č. 2 tohoto zákona. Jelikož předmětný záměr nepředstavuje takovýto zdroj znečišťování ovzduší, **krajský úřad jako orgán ochrany ovzduší není ve vztahu k záměru dotčeným orgánem příslušným k vydání závazného stanoviska.**
12. Krajský úřad **podle § 43 písm. e), § 49 odst. 2 a 3 a § 53 odst. 2 zákona č. 224/2015 Sb., o prevenci závažných havárií způsobených vybranými nebezpečnými chemickými látkami nebo chemickými směsmi a o změně zákona č. 634/2004 Sb., o správních poplatcích, ve znění pozdějších předpisů, (zákon o prevenci závažných havárií), ve znění pozdějších předpisů,** vydává na základě posouzení rizik závažné havárie a jeho posudku závazné stanovisko, které je podkladem pro vydání rozhodnutí v územním řízení nebo ve stavebním řízení, v řízení o odstranění stavby anebo v řízení o dodatečném povolení stavby podle stavebního zákona v případě, že územní rozhodnutí nebylo vydáno, v němž stanoví podmínky pro umístění nového objektu nebo jeho uvedení do zkušebního provozu nebo užívání v případě, že se zkušební provoz neprovádí. Jelikož předmětný záměr nepředstavuje nový objekt s umístěním nebezpečných látek ve smyslu tohoto zákona, **krajský úřad jako orgán veřejné**

správy na úseku prevence závažných havárií není ve vztahu k záměru dotčeným orgánem příslušným k vydání závazného stanoviska.

Krajský úřad ve vztahu k předmětnému záměru tedy shledal, že u všech veřejných zájmů, které hájí, není dotčeným orgánem příslušným k vydání závazného stanoviska, a proto žádné závazné stanovisko nevydává, potažmo ani koordinované závazné stanovisko.

Koordinované závazné stanovisko podle § 149 odst. 1 a 2 správního řádu, které není samostatným rozhodnutím ve správním řízení a jehož obsah je závazný pro výrokovou část rozhodnutí správního orgánu, respektive podle § 4 odst. 2 písm. a) stavebního zákona pro vydání rozhodnutí nebo jiné úkony podle stavebního zákona, se vydává postupem podle části čtvrté správního řádu. V uvedené části správního řádu se nachází ustanovení § 155 odst. 3 správního řádu, podle něhož platí, že *„pokud správní orgán shledá, že nelze vydat vyjádření nebo osvědčení, provést ověření nebo učinit sdělení, je povinen o tom na požádání písemně uvědomit dotčenou osobu a sdělit důvody, které k tomuto závěru vedly“*. Proto takovým postupem krajský úřad vyřizuje i předmětnou žádost žadatele ve vztahu k danému záměru a tímto uvědomuje žadatele o nemožnosti vydat žádané koordinované závazné stanovisko a současně sděluje důvody, které k tomuto závěru vedly.

Souhrnně však lze konstatovat, že žádosti žadatele vyhověno bylo, neboť jeho záměr byl z pohledu veřejných zájmů, které krajský úřad takto hájí, posouzen, byť s výsledkem nevydání závazných stanovisek a s výsledkem, že ve vztahu k předmětnému záměru tak, jak byl krajskému úřadu předložen, není krajský úřad v navazujících postupech podle stavebního zákona dotčeným orgánem.

„otisk razítka“

Ing. Dana Kučová, v. r.
vedoucí oddělení
hodnocení vlivů na životní prostředí a lesního hospodářství

Za správnost vyhotovení: Ing. Bohumila Šubrtová



ŘEDITELSTVÍ SILNIC A DÁLNIC ČR

V Ostravě dne: 07.06.2018

Vaše zn.:

Naše zn.: 54100/DV/18/14040

Vyřizuje: Ing. Jakub Dvorský

Dopravoprojekt Ostrava a.s.

Masarykovo náměstí 5/5

702 00 Ostrava

I/11 Nebory – Oldřichovice

Věc: Autobusové zastávky Třinec, Oldřichovice – střed

Na základě vaší žádosti o stanovisko č.j. 160 245 k projektové dokumentaci pro stavební povolení a provádění stavby, ve věci „autobusové zastávky Třinec, Oldřichovice – střed“, nemáme námitek a souhlasíme s předloženou projektovou dokumentací ve stupni DSP.

S pozdravem

Ing. Lubomír Hýbl
Vedoucí úseku výstavby
ŘSD ČR, Správa Ostrava



SPRÁVA SILNIC MORAVSKOSLEZSKÉHO KRAJE,
příspěvková organizace

středisko Frýdek-Místek

Horymírova 2287, 738 33 Frýdek-Místek

Příspěvková organizace
Moravskoslezského kraje



VÁŠ DOPIS ZN.:

ZE DNE:

NAŠE ZN.: 2/2018/12090/Koc

VYŘIZUJE: Anna Kocurková

TEL.: 558 404 582

FAX:

E-MAIL: anna.kocurkova@ssmsk.cz

DATUM: 28.5.2018

DOPRAVOPROJEKT Ostrava a.s.

Ing. Roman Kotas

Masarykovo nám. 5/5

702 00 Ostrava 1

Vyjádření ke stavbě "Autobusové zastávky Třinec, Oldřichovice - střed, v k.ú. Oldřichovice u Třince - ke stavebnímu řízení".

Autobusová zastávka směr Guty-Třinec se nachází dle PD u krajské silnice **III/01141 v km cca 0,980 – 0,995** silničního staničení **vlevo**, v k.ú. Oldřichovice u Třince. Z předložené situace vyplývá, že nástupiště (chodník) u autobusového zálivu bude šířky **2 m**. V projektové dokumentaci ke stavebnímu řízení nedošlo ke změnám. Nadále zůstává v platnosti vyjádření č.j. 2/2016/34235/Koc ze dne 11.1.2017 a smlouva FM/13/i/2017/Ch. Platnost tohoto vyjádření končí 27.5.2020.

Vlastníkem pozemku parc.č. **3351/9** je Moravskoslezský kraj.

Před zahájením prací na výstavbě **chodníku, autobusového zálivu a chodníku**, požádá investor stavby našeho zástupce o sepsání **smlouvy o užití** silnice pro zvláštní užívání včetně protokolárního předání a převzetí pozemku a do doby majetkového vypořádání části pozemku formou **darovací smlouvy**, bude vztah k tomuto pozemku pod stavbou chodníku řešen samostatnou smlouvou o **výpůjčce**.

Po dokončení stavby investor předloží geometrické zaměření (geometrický plán) stavby **nástupiště (od obruby chodníku u silnice po soukromé pozemky)** a formou **darovací smlouvy**, bude provedeno **majetkové vypořádání** částí pozemku pod nástupištěm. **Požadujeme, aby zástupce naší organizace předem odsouhlasil vyhotovené geometrické plány před schválením Katastrálního úřadu v Třinci.** O vyhotovení smlouvy požádejte našeho zástupce.

S pozdravem

Správa silnic
Moravskoslezského kraje
příspěvková organizace -19-
středisko Frýdek-Místek
Horymírova 2287, 738 33 Frýdek-Místek

Ing. Radomír Vlček
vedoucí střediska



HASIČSKÝ ZÁCHRANNÝ SBOR MORAVSKOSLEZSKÉHO KRAJE

700 30 Ostrava-Zábřeh, Výškovická 40

územní odbor Frýdek-Místek

738 01 Frýdek-Místek, Pavlíkova 2264



Č.j. HSOS-5106-2/2018

Frýdek-Místek 30.05.2018

Vyřizuje: Ing. Milan Mojžíšek
Tel.: 950 720 127
E-mail: milan.mojzisek@hzsmk.cz

Počet listů: 1
Přílohy:
PID: HZSTX00A0H9Q

DOPRAVOPROJEKT Ostrava a.s.
Ing. Roman Kotas
Masarykovo náměstí 5/5
702 00 Ostrava

Závazné stanovisko dotčeného orgánu na úseku požární ochrany

Název stavby: Autobusová zastávka Třinec, Oldřichovice - střed
Místo stavby: parc.č. 3554/16, 3554/17, 3554/18, 3554/19, 3554/20, 3351/9, k.ú. 710032 Oldřichovice u Třince
Stavebník – investor: Město Třinec, Jablunkovská 160, 739 61 Třinec, IČ: 00297313
Předložená dokumentace: dokumentace pro stavební řízení, datum zpracování 5/2018

Hasičský záchranný sbor Moravskoslezského kraje (dále jen „HZS MSK“) jako věcně a místně příslušný dotčený orgán na úseku požární ochrany dle ustanovení § 26 odst. 2 písm. b) a ustanovení § 31 odst. 1 písm. b) zákona č. 133/1985 Sb., o požární ochraně, ve znění pozdějších předpisů (dále jen „zákon o požární ochraně“), posoudil výše uvedenou dokumentaci, předloženou dne 07.05.2018. K této dokumentaci **vydává** v souladu s ustanovením § 31 odst. 3 zákona o požární ochraně a dále dle ustanovení § 149 odst. 1 zákona č. 500/2004 Sb., správní řád, ve znění pozdějších předpisů,

závazné souhlasné stanovisko.

Odůvodnění

HZS MSK vycházel při vydání závazného stanoviska z těchto podkladů:

- Projektová dokumentace pro stavební řízení (DOPRAVOPROJEKT Ostrava a.s., 5/2018).

Posouzením předložené projektové dokumentace v rozsahu požárně bezpečnostního řešení dle ustanovení § 46 odst. 1 vyhlášky č. 246/2001 Sb., o stanovení podmínek požární bezpečnosti a výkonu státního požárního dozoru (vyhláška o požární prevenci), ve znění vyhlášky č. 221/2014 Sb., dospěl HZS MSK k závěru, že požárně bezpečnostní řešení splňuje obsahové náležitosti dle ustanovení § 41 vyhlášky o požární prevenci. Z obsahu posouzeného požárně bezpečnostního řešení vyplývá, že jsou splněny technické podmínky požární ochrany kladené na danou stavbu vyhláškou č. 23/2008 Sb., o technických podmínkách požární ochrany staveb, ve znění vyhlášky č. 268/2011 Sb.

por. Ing. Milan Mojžíšek
referent pracoviště prevence, ochrany obyvatelstva
a krizového řízení



MĚSTSKÝ ÚŘAD TŘINEC

Jablunkovská 160, 739 61 Třinec

Doporučeně

Váš dopis zn.:

Ze dne:

Naše zn.: 29373/2018/SŘaÚP/Baj

Město Třinec

Jablunkovská 160

739 61 Třinec

Vyřizuje: Bc. Petr Bajtek *BAJ*

Tel.: 558 306 223

Fax: 558 306 237

E-mail: petr.bajtek@trinecko.cz

Datum: 23.07.2018

Městský úřad Třinec jako dotčený orgán vydává podle ustanovení § 4 odst. 7 zákona č. 183/2006 Sb., o územním plánování a stavebním řádu (stavební zákon) v platném znění, na základě žádosti o koordinované nebo závazné koordinované stanovisko pro stavební povolení, kterou podala právnická osoba **Město Třinec, Jablunkovská 160, 739 61 Třinec**, a přiložené dokumentace ve věci stavby:

„Autobusové zastávky Třinec, Oldřichovice - střed“

na pozemku p. č. **905, 910, 3351/9, 3554/17, 3554/18, 3554/19, 3554/20** v kat. území **Oldřichovice u Třince** toto

koordinované stanovisko

zahrnující požadavky na ochranu dotčených veřejných zájmů, které hájí na základě zákonů:

I. Závazná stanoviska

Veřejné zájmy vyplývající ze zákona č. 185/2001 Sb., o odpadech a o změně některých dalších zákonů, ve znění pozdějších předpisů:

Závazné stanovisko

Městský úřad Třinec, odbor životního prostředí a zemědělství, jako věcně a místně příslušný správní orgán podle § 61 odst. 1 písm. c) zákona č. 128/2000 Sb., o obcích (obecní zřízení), ve znění pozdějších předpisů, a podle § 79 odst. 4 a odst. 6 zákona č. 185/2001 Sb., o odpadech a o změně některých dalších zákonů, ve znění pozdějších předpisů (dále jen „zákon o odpadech“), v souladu s § 149 odst. 1 zákona č. 500/2004 Sb., správní řád, ve znění pozdějších předpisů (dále jen „správní řád“), a v souladu s § 4 odst. 2 písm. a) zákona č. 183/2006 Sb., o územním plánování a stavebním řádu (stavební zákon), ve znění pozdějších předpisů (dále jen „stavební zákon“), vydává

právnícké osobě: Město Třinec, IČ: 00297313
se sídlem: Jablunkovská 160, 739 61 Třinec
(dále jen „žadatel“)

souhlasné závazné stanovisko

k záměru „Autobusové zastávky Třinec, Oldřichovice - střed“ na pozemku parc. č. 905, 910, 3351/9, 3554/17, 3554/18, 3554/19, 3554/20 v k. ú. Oldřichovice u Třince.

Závazné stanovisko se uděluje za této podmínky: Odpady vzniklé během stavebních prací budou předány oprávněné osobě, která provozuje zařízení pro nakládání s odpady. Doklady o předání odpadu do zařízení požadujeme předložit odboru životního prostředí a zemědělství Městského úřadu Třinec do 30 dnů od ukončení stavby.

Odůvodnění

Městský úřad Třinec, odbor životního prostředí a zemědělství, obdržel uvedenou žádost o koordinované stanovisko nebo koordinované závazné stanovisko z hlediska nakládání s odpady pro účely záměru v zájmu žadatele. Městský úřad při posuzování předmětné žádosti postupoval především podle § 79 odst. 5 zákona o odpadech. Na základě posouzení dané žádosti a jejích příloh městský úřad vydal toto závazné stanovisko.

Vydání žádaného závazného stanoviska představuje postup správního orgánu podle části čtvrté správního řádu. Podle § 149 odst. 1 správního řádu je závazné stanovisko úkon učiněný správním orgánem na základě zákona, který není samostatným rozhodnutím ve správním řízení a jehož obsah je závazný pro výrokovou část rozhodnutí správního orgánu. Na základě žádosti o takové závazné stanovisko není zahajováno správní řízení ve smyslu § 44 správního řádu, nýbrž se jedná o podání podle § 37 správního řádu.

Dle § 79 odst. 5 zákona o odpadech posuzuje městský úřad žádost z hlediska jejího souladu s povinnostmi vyplývajícími z tohoto zákona a prováděcích právních předpisů a toto závazné stanovisko nenahrazuje souhlasy vydávané podle uvedeného zákona.

II. Vyjádření

Z hlediska zákona č. 114/1992 Sb., o ochraně přírody a krajiny, ve znění pozdějších předpisů (dále jen „zákon“):

Městský úřad Třinec, odbor životního prostředí a zemědělství, orgán ochrany přírody (dále jen „OOP“), příslušný podle § 77 odst. 3 zákona č. 114/1992 Sb., o ochraně přírody a krajiny, ve znění pozdějších předpisů (dále jen „zákon“), obdržel Vaši žádost o koordinované stanovisko nebo koordinované závazné stanovisko. Na základě předložených podkladů a provedeního místního šetření dne 03.07.2018 vydává orgán ochrany přírody v souladu s § 154 zákona č. 500/2004 Sb., správní řád, toto **vyjádření**:

Záměr je v kolizi s dřevinami, jež jsou navrženy ke kácení, v současnosti probíhá správní řízení dle § 8 odst. 1 o povolení jejich kácení, Sp. zn: MěÚT/29146/2018/ŽPaZ.

Ke stavbě není nutný souhlas dle § 12 odst. 2 zákona, neboť u tohoto zásahu do krajinného rázu není pravděpodobnost, že by došlo následkem stavby ke změně nebo snížení krajinného rázu. Dle rozsudku NSS 9 As 24/2016-109 ze dne 14.07.2016 je souhlas nezbytný u každého zásahu, u něhož existuje nikoli bezvýznamná pravděpodobnost, že jeho následkem bude změna nebo snížení krajinného rázu.

Veřejné zájmy vyplývající ze zákona č. 334/1992 Sb., o ochraně zemědělského půdního fondu, ve znění pozdějších předpisů, (dále jen „zákon o ochraně ZPF“):

Městský úřad Třinec, odbor životního prostředí a zemědělství, jako orgán ochrany zemědělského půdního fondu místně příslušný podle ust. § 11 zákona č. 500/2004 Sb., správní řád, ve znění pozdějších předpisů, podle ust. § 66 zákona č. 128/2000 Sb., o obcích (obecní zřízení), ve znění pozdějších předpisů a věcně příslušný podle § 15 zákona č. 334/1992 Sb., o ochraně zemědělského půdního fondu, ve znění pozdějších předpisů (dále jen „zákon o ochraně ZPF“), ve smyslu ust. § 154 správního řádu s navrhovaným prováděním nezemědělské činnosti na zemědělské půdě, pozemku parc. č. 905 evidovaný v druhu zahrada, BPEJ 8.48.11, IV. třída ochrany v katastrálním území Oldřichovice u

Třince, obec Třinec, souhlasí za předpokladu splnění požadavků směřujících k zabránění případných škod na zemědělském půdním fondu:

- s podmínkami vyjádření seznámit prováděcí firmu nejlépe již při výběrovém řízení,
- včas projednat zamýšlené provádění prací s majitelkou dotčeného zemědělského pozemku,
- při stavební činnosti musí být vytvořena ochrana půdy před splachy v době přívalemových dešťů,
- zásahy do půdy je nutné minimalizovat na nejkratší dobu s okamžitým výsevem travní směsi,
- minimalizovat zhutňování orniční vrstvy,
- provádět práce tak, aby na vegetačním krytu došlo k co nejmenším škodám, činit opatření k zabránění úniku pevných, kapalných a plyných látek poškozujících zemědělský půdní fond a jeho vegetační kryt,
- po ukončení nezemědělské činnosti bude plynule navazovat terénní úprava, směřující k obnovení funkcí půdy v zahradě.

Odůvodnění

Městský úřad Třinec, orgán ochrany zemědělského půdního fondu obdržel žádost o vydání koordinovaného stanoviska, jehož součástí je hodnocení nezemědělské činnosti v zájmu stavby evidované pod názvem „Autobusové zastávky Třinec, Oldřichovice – střed“ v souvislosti s budováním přeložky nadzemní přípojky sdělovacího vedení ke stávajícímu rodinnému domu a minimálním zásahem terénní úpravy tělesa autobusové zastávky navrhované na pozemku parc. č. 905 evidovaném v druhu zahrada, BPEJ 8.48.11, IV. třída ochrany v katastrálním území Oldřichovice u Třince, obec Třinec.

Přeložkou a modelací terénu dojde k dotčení půdy klasifikované do bonitní půdní ekologické jednotky (BPEJ) 8.48.11, podle vyhlášky MŽP č. 48/2011 Sb., o stanovení tříd ochrany, zařazené do IV. třídy ochrany s omezenou plošnou ochranou. Půda je náchylná k utužení, náchylná ke splachům jemných humusových částic při prudkých dešťových srážkách, proto musí být dodržované základní opatření zlepšující vsakovací schopnosti půdy a musí být zabezpečena půdní ochrana před přívalemovými srážkami. Zásahy do půdy je nutné minimalizovat na nejkratší dobu s okamžitým výsevem travní směsi.

Pozemek není součástí půdního bloku, nenachází se zde meliorační ani závlahové zařízení. Vymezené požadavky vyplývají především z ust. § 4, § 7 a § 8 „zákona o ochraně ZPF“.

III. Sdělení

Veřejné zájmy vyplývající ze zákona č. 201/2012 Sb., o ochraně ovzduší, ve znění pozdějších předpisů, v působnosti obecního úřadu a obecního úřadu obce s rozšířenou působností nejsou předmětným záměrem dotčeny.

Veřejné zájmy vyplývající ze zákona č. 254/2001 Sb., o vodách a o změně některých zákonů, ve znění pozdějších předpisů, v působnosti obecního úřadu a obecního úřadu obce s rozšířenou působností nejsou předmětným záměrem dotčeny.

Veřejné zájmy vyplývající ze zákona č. 289/1995 Sb., o lesích a o změně a doplnění některých zákonů, ve znění pozdějších předpisů, v působnosti obecního úřadu obce s rozšířenou působností nejsou předmětným záměrem dotčeny.

Veřejné zájmy vyplývající ze zákona č. 20/1987 Sb., o státní památkové péči, ve znění pozdějších předpisů, v působnosti městského úřadu nejsou předmětným záměrem dotčeny.

Z hlediska zákona č. 13/1997 Sb., o pozemních komunikacích, ve znění pozdějších předpisů:

Městský úřad Třinec, odbor dopravy, obdržel žádost k záměru „Autobusové zastávky Třinec, Oldřichovice - střed“ na pozemku parc. č. 905, 910, 3351/9, 3554/17, 3554/18, 3554/19, 3554/20 v k. ú. Oldřichovice u Třince.

Městský úřad Třinec, odbor dopravy **sděluje**, že k uvedenému záměru **neuplatňuje závazné stanovisko** ve smyslu ust. § 40 odst. 4 písm. d) zákona č. 13/1997 Sb., o pozemních komunikacích, ve znění pozdějších předpisů, neboť k tomu není oprávněn.


Městský úřad Třinec, odbor dopravy jako obecní úřad obce s rozšířenou působností uplatňuje závazné stanovisko ve smyslu ust. § 40 odst. 4 písm. d) zákona č. 13/1997 Sb., o pozemních komunikacích jen v územním řízení a to pouze z hlediska řešení místních a účelových komunikací.

Poučení o opravném prostředku

Toto koordinované závazné stanovisko lze ve smyslu § 149 odst. 4 správního řádu přezkoumat v odvolacím řízení proti rozhodnutí ve věci samé. Podle ust. § 149 odst. 5 správního řádu lze nezákonné závazné stanovisko zrušit nebo změnit v přezkumném řízení, k němuž je příslušný nadřízený správní orgán správního orgánu, který vydal závazné stanovisko, v daném případě je nadřízeným orgánem obce s rozšířenou působností Krajský úřad Moravskoslezského kraje.

Závěr:

Městský úřad Třinec na základě výše uvedených dílčích stanovisek dle jednotlivých úseků veřejné správy, v nichž chrání dotčené veřejné zájmy, konstatuje, že z hlediska těchto uvedených chráněných zájmů **lze s o u h l a s i t s výše specifikovaným záměrem dle předložené dokumentace ke stavebnímu povolení za předpokladu, že budou respektovány podmínky odpadového hospodářství, podmínky orgánu ochrany přírody a krajiny a dále požadavky orgánu ochrany ZPF.**


Mgr. Jana Gawlasová
Tajemnice Městského úřadu Třinec



Nedílnou součástí tohoto stanoviska je orazitkovaná situace.



Pomáhat a chránit

KRAJSKÉ ŘEDITELSTVÍ POLICIE MORAVSKOSLEZSKÉHO KRAJE

územní odbor Frýdek-Místek
dopravní inspektorát Třinec

Č. j. KRPT-107243-2/ČJ-2018-070208

Třinec 6. června 2018

Počet stran: 2

Přílohy: 3/3Dopravoprojekt Ostrava a.s.
Masarykovo náměstí 5/5
702 00 Ostrava

Žádost o stanovisko k projektové dokumentaci pro stavební řízení akce „Autobusové zastávky Třinec, Oldřichovice – střed“ v obci Třinec, místní část Oldřichovice - stanovisko
K č. j. 160245

Policie České republiky, Dopravní inspektorát Krajského ředitelství policie Moravskoslezského kraje, Územního odboru Frýdek-Místek, jako dotčený orgán příslušný k uplatnění stanovisko k zajištění bezpečnosti a plynulosti provozu na pozemních komunikacích v rámci stavebního řízení dle ustanovení § 16 odst. 2 písm. b) zákona č. 13/1997 Sb., o pozemních komunikacích, ve znění pozdějších předpisů, **souhlasí** s předloženou projektovou dokumentací pro stavební řízení stavby „**Autobusové zastávky Třinec, Oldřichovice – střed**“ v obci Třinec, místní část Oldřichovice.

Výše uvedená stavba musí být provedena v souladu s vyhláškou č. 398/2009 Sb., o obecných technických požadavcích zabezpečujících bezbariérové řešení staveb.

Dopravní inspektorát Třinec jako dotčený orgán podle ustanovení § 77 odst. 2 písm. b) zákona č. 361/2000 Sb., o provozu na pozemních komunikacích a o změnách některých zákonů, ve znění pozdějších předpisů, při stanovení místní a přechodné úpravy provozu na pozemních komunikacích a užití zařízení pro provozní informace, **souhlasí** s návrhem trvalého dopravního značení pro výše uvedenou stavbu v obci Třinec, místní část Oldřichovice, dle předložené dokumentace. Dopravní značení a dopravní zařízení musí být provedeno a umístěno v souladu se stávajícím dopravním značením dle platných zákonů, vyhlášek, technických předpisů a norem.

Před samotou realizací výše zmíněné stavby je nutno předložit příslušnému silničnímu správnímu úřadu (Městský úřad Třinec, odbor dopravy) návrh přechodné úpravy provozu na pozemních komunikacích, který vydá stanovení přechodné úpravy provozu na pozemních komunikacích. Silniční správní úřad návrh přechodné úpravy projedná se zdejším dopravním inspektorátem.

Frýdecká 848
739 61 Třinec

npor. Mgr. Jiří Beroušek

06.06.2018 13:03:01

Digitálně podepsat:

npor. Mgr. Jiří Beroušek
POLICIE ČESKÉ REPUBLIKY

www.policie.cz

Důvod: Schvaluji

Tel.: 974 742 259

Fax: 974 742 928

Email: fm.di.ing.trinec@pcr.cz

ID DS: n5hai7v

Zpracoval:
por. Mgr. Jan Gruszka

npor. Mgr. Jiří Beroušek
Vedoucí oddělení

podepsáno elektronicky



Vyjádření ke stavbě z hlediska existence zařízení správce a stanovení podmínek pro výstavbu a ochranu zařízení ve správě společnosti ELTODO OSVĚTLENÍ, s.r.o.

Číslo žádosti/vyjádření: VPD_2018_934

Důvod vydání vyjádření (stupeň PD): Dokumentace pro stavební povolení

Žadatel: DOPRAVOPROJEKT Ostrava a.s. IČ: 42767377

Masarykovo náměstí 5/5, Moravská Ostrava, 70200 Ostrava
tel.: 595132066 email: v.chalupa@dpova.cz

Stavebník: Město Třinec IČ: 297313

Jablunkovská 160, Staré Město, 73961 Třinec
tel.: 558306211 email: alexandra.lipowska@trinecko.cz

Název akce: „Autobusové zastávky Třinec, Oldřichovice - střed“

Zájmové území:

Frýdek-Místek, Třinec

Kat. území/číslo parcely: 710032 - Oldřichovice u Třince / 3554/18

Žadatel výše uvedenou žádostí a předloženou autorizovanou projektovou dokumentací přesně vymezil zájmové území a zároveň stanovil důvod pro vydání Vyjádření ke stavbě z hlediska existence zařízení správce a stanovení podmínek pro výstavbu a ochranu zařízení ve správě společnosti ELTODO OSVĚTLENÍ, s.r.o.

Žadatel se žádostí zavázal, že předmětem akce není výstavba, přeložka ani jiná úprava veřejného osvětlení!

Na základě žádosti vydává společnost ELTODO OSVĚTLENÍ, s.r.o. následující vyjádření:

Souhlasíme se stavbou dle předložené dokumentace.

Vzhledem k výše uvedené skutečnosti je stavebník nebo jím pověřená osoba povinen řídit se konkrétními podmínkami uvedenými v tomto vyjádření a Všeobecnými podmínkami pro výstavbu a ochranu zařízení ve správě ELTODO OSVĚTLENÍ, s.r.o., které jsou nedílnou součástí tohoto vyjádření.

Platnost tohoto vyjádření je **1 rok** od data vydání.

ELTODO OSVĚTLENÍ, s.r.o.

Novodvorská 1010/14, 142 01 Praha 4

Tel.: +420 261 341 111, Fax: +261344205, www.eltodo.cz

Zapsáno v obchodním rejstříku vedeném Městským soudem v Praze, oddíl C, vložka 66926, den zápisu 31. 3. 1999

IČ: 25 75 10 18, DIČ: CZ 25 75 10 18

Bankovní spojení: ČSOB, Radlická 333/150, 150 57 Praha 5, č. účtu: CZK 117436043/0300

Vyjádření je platné pouze pro vyznačené zájmové území akce a pouze pro uvedený důvod vyjádření. Změnou rozsahu zájmového území či důvodu toto vyjádření pozbývá platnosti. Vyjádření pozbývá platnosti v případě porušení podmínek stanovených tímto vyjádřením.

Společnost ELTODO OSVĚTLENÍ, s.r.o. prohlašuje, že žadateli byly pro jím určené a vyznačené zájmové území poskytnuty veškeré dostupné informace o zařízení správce.

Žadateli převzetím tohoto Vyjádření vzniká povinnost poskytnuté informace a data užít pouze k účelu, pro který mu byla tato poskytnuta. Žadatel není oprávněn poskytnuté informace a data rozmnožovat, rozšiřovat, pronajímat, půjčovat ani jinak užívat bez souhlasu společnosti ELTODO OSVĚTLENÍ, s.r.o. V případě porušení těchto povinností vznikne žadateli odpovědnost vyplývající z platných právních předpisů, zejména předpisů práva autorského.

Při změnách v průběhu stavby je kontaktní osobou za stranu správce: Glogar Miroslav GlogarM@eltodo.cz


Přílohami vyjádření jsou:

- Příloha č.1 – konstrukční prvky a další podmínky
- Všeobecné podmínky pro výstavbu a ochranu zařízení ve správě společnosti ELTODO OSVĚTLENÍ, s.r.o.
- Situace stavby opatřená razítkem společnosti ELTODO OSVĚTLENÍ, s.r.o.

Za společnost ELTODO OSVĚTLENÍ, s.r.o. vyjádření vydal dne: 26.06.2018

Jméno: Juračka Vlastimil JurackaV@eltodo.cz

ELTODO OSVĚTLENÍ, s.r.o.
Novodvorská 1010/14
142 01 Praha 4
IČ: 25751018
DIČ: CZ25751018



Kamila Procházková
manažer úseku Správa a servis

Další podmínky:

Dojde ke střetu s veřejným osvětlením.

1. Stávající součásti VO budou zachovány na stávajících pozicích.
2. Realizace stavby si nevynutí odpojení veřejného osvětlení v době požadovaného provozu a neovlivní jeho kvalitu.
3. Úseky s kabelovým vedením procházející pod novým chodníkem a tam, kde se předpokládá vjezd nebo pohyb motorových vozidel proložit chránicí rourou s ohledem na typ použitého vedení.
4. V případě křížení vodičů pro VO a před záhozem zeminy přizvat správce VO ke kontrole stávající kabeláže a zdokumentování stavu.
5. V předstihu 5ti pracovních dnů před započatím prací kontaktujte správce VO (tel. 602 516 694, nebo glogarm@eltodo.cz) s požadavkem vytyčení trasy kabelů VO.
6. Vyznačené trasy mohou mít odchylku, proto je třeba učinit taková opatření, aby při stavebních pracích nedošlo k jejich poničení a nepoužívalo se nevhodné stavební techniky ve vzdálenosti nejméně 1,5 metrů od vyznačené trasy.
7. Nutno dbát zvýšené opatrnosti při používání obslužné a stavební techniky s ohledem na umístění vrchního vedení, využívaného na sloupech dodavatele elektřiny pro zajištění veřejného osvětlení.
8. Zhotovitel seznámí prokazatelně s trasami všechny pracovníky, kteří budou stavební práce provádět.

Okrskový technik: Vlastimil Juračka, 606 769 652.

ELTODO-OSVĚTLENÍ, s.r.o.

Novodvorská 1010/14, 142 01 Praha 4

Tel.: +420 261 341 111, Fax: +261344205, www.eltodo.cz

Všeobecné podmínky pro výstavbu a ochranu zařízení ve správě společnosti ELTODO OSVĚTLENÍ, s.r.o.

I. Obecná ustanovení

1. Stavebník* je povinen při provádění jakýchkoliv činností, zejména stavebních nebo jiných prací, při odstraňování havárií a projektování staveb, řídit se platnými právními předpisy, technickými a odbornými normami (včetně doporučených), správnou praxí v oboru stavebnictví a technologickými postupy a učinit veškerá opatření nezbytná k tomu, aby nedošlo k poškození nebo ohrožení zařízení ve správě společnosti ELTODO OSVĚTLENÍ, s.r.o. (dále jen „EO“).
2. Při jakékoliv činnosti v blízkosti zařízení správce je stavebník* povinen respektovat ochranné pásmo zařízení, aby nedošlo k jeho poškození nebo zamezení přístupu. Při jakékoliv činnosti ve vzdálenosti menší než 1 m od zařízení krajního vedení vyznačené trasy podzemního vedení sítí VO nesmí používat strojní mechanismy či nevhodné nářadí.
3. V případě porušení „Všeobecných podmínek pro výstavbu a ochranu zařízení “ je stavebník* odpovědný za veškeré náklady a škody, které společnosti EO vzniknou porušením těchto povinností.
4. Vyjádření k projektové dokumentaci je platné 1 rok od data vydání. Prodloužení platnosti je možné pouze po předložení originálu vyjádření, které pozbylo platnosti, včetně výkresové dokumentace opatřené razítkem spol. ELTODO OSVĚTLENÍ, s.r.o., ve kterém je uvedeno číslo původního vyjádření.

II. Povinnosti stavebníka*

1. Navržené zařízení musí být v souladu s platnými ČSN, EN a Směrnicí ELT S 14. Způsob provedení nově budovaného nebo stavbou dotčeného zařízení (veřejné osvětlení dále jen „VO“, slavnostní osvětlení dále jen „SO“, světelné signalizační zařízení dále jen „SSZ“ apod.) musí být předložen správci k odsouhlasení v každém stupni projektové dokumentace. Příkon elektrické energie pro navrhované zařízení, které bude připojeno na stávající síť správce, zajistí stavebník* u dodavatele z distribučního rozvodu NN. Návrh musí být předem projednán se správcem včetně povolení zvýšení příkonu. Do projektové dokumentace musí být zahrnuto veškeré elektrické zařízení, které je na rozvod veřejného osvětlení připojeno.
2. Stožáry musí být uzemněny v celé trase zemnicím drátem FeZn o průměru 10 mm. V místech vjezdů budou kabely uloženy do obetonovaných chráničků (konce zapěněny) s krytím podle ČSN 73 6005.
3. Rozmístění stromů a keřů musí být mimo kabelovou trasu, kmeny stromů musí být min. 5 m od stožárů VO. Po jejich vzrůstu nesmí dojít k zastínění svítidel a musí být dodrženo osvětlení komunikací podle ČSN EN 13201-2. Rovněž je nutné dodržet manipulační prostor kolem zapínacích a světelných míst 1m.
4. Zapínací místo musí být uzamčeno zámkem typu FAB. Případnou výměnu hlavního jističe u stávajícího zapínacího místa zajistí a včetně poplatků uhradí stavebník* stavby.

5. Stožáry typu OSV musí být ve spodní části opatřeny vnitřním a vnějším ochranným nátěrem Renolak ALN. Zámky dvířek musí být opatřeny zapuštěným mosazným šroubem M8 a s hlavou upravenou podle ČSN 35 9754 (velké „D“).
6. U ohraňených sadových stožárů používejte stožáry s ochrannou manžetou, kabely do max. průřezu 16 mm², u silničních stožárů do max. průřezu 25 mm². U paticových stožárů opatřených rovněž ochrannou manžetou lze osadit pouze litinové dvou dvířkové patice S, P 1 a P 2.
7. Na schodech lze postavit stožáry pouze o max. výšce 4 m, v místech se ztíženým přístupem mechanizace, zejména na pěších cestách o max. výšce 5 m.
8. Sadové nebo samostatné chodníky pro pěší musí být široké alespoň 2,2 m nebo rozšířené o zatravněné tvárnice a stožár uprostřed kruhové křižovatky musí mít vybudován zpevněný příjezd o šířce min. 3 m pro přístup mechanizace.
9. Všechna svítidla musí být označena rozlišovacími samolepkami. V případě změny nivelety komunikace nebo prostorového posunu chodníku zajistí stavebník* vlastním nákladem úpravu osazení stožárů, patic, el. výzbroje a uložení kabelů podle EN ČSN a ELT S 14. Nové kabely musí být položeny vcelku bez spojování. Budou-li místo drátů použita lana, musí být vodiče ukončeny nalisováním trubiček nebo sletováním.
10. Demontáž a montáž veřejných hodin je nutné projednat samostatně se správcem.
11. Připojení nového zařízení na stávající rozvody ve správě EO (případně odpojení provozovaného zařízení) provede stavebník* za dozoru správce.
12. Demontáž zařízení městského/obecního rozhlasu projednejte s příslušným MÚ/OÚ, demontáž světelného signalizačního zařízení a dopravních značek a demontáž reklamních tabulí a směrovek se správcem daného zařízení.
13. Zahájení činností, spolu s pozváním na předání staveniště, které budou zasahovat do zařízení správce je stavebník* povinen oznámit správci písemně předem (popř. fax 261344205) a to tak, aby správci došla zpráva nejméně 5 dní před zahájením prací. Součástí zprávy musí být uvedeno číslo vyjádření, k němuž se tyto podmínky vztahují.
14. V případě, že dochází ke křížení nebo souběhu výkopů s kabely zařízení správce, je stavebník* povinen před zahájením zemních prací zajistit u správce na svůj náklad vytyčení kabelové části dotčeného zařízení, nejméně 5 dní předem. S vytyčenou trasou prokazatelně seznámí všechny osoby, které budou nebo by mohly činnosti provádět.
15. Stavebník* je povinen v blízkosti stavby a v místech vjezdů na staveniště zajistit odpovídající ochranu stávajících kabelů před poškozením vozidly nebo jinou mechanizací.
16. Veškeré zásahy stavebníka do zařízení správce (VO, SO, SSZ atd.) včetně přeložek, nových staveb a demontáží musí být se správcem předem projednány a odsouhlaseny. Tyto práce budou hrazeny

stavebníkem* stavby, a to v rozsahu vzájemně odsouhlaseného protokolu. Veškeré nezbytné zásahy týkající se reklamních nosičů a jiného příslušenství zařízení je stavebník* povinen oznámit správci.






17. V případě demontáže zařízení nebo jeho části včetně reklamních nosičů nebo jiného příslušenství je stavebník* povinen demontované zařízení odevzdat na místo určené správcem, pokud nebude dohodnuto jinak. Stožáry nesmí být uřezány, ale vytaženy a očištěny od základů a evidenční štítky musí být předány správci. Betonové a dřevěné stožáry odveze dodavatel stavby přímo na skládku k likvidaci.
18. V případě předčasné demontáže (VO, SSZ, atd.) je stavebník* povinen zajistit a provozovat náhradní zařízení, jehož stupeň a intenzita bude odpovídat třídě komunikace.
19. Po dobu provádění stavební činnosti musí být zařízení správce přístupné a ovladatelné 24 hodin denně tak, aby nebyla omezena povinnost správce zařízení zajistit funkčnost zařízení.
20. Při stavbě respektujte ČSN 73 6005 „Prostorové uspořádání sítí technického vybavení.“
21. Dojde-li k poškození nebo jinému zásahu do zařízení správce, je stavebník* povinen tuto skutečnost oznámit neprodleně na bezplatnou linku - Centrální dispečink E EG – tel. Číslo 800101109 s nepřetržitou pohotovostní službou. Tato povinnost se týká i poškození reklamních nosičů nebo jiného příslušenství zařízení.
22. Po ukončení stavebních prací vyzve a předá stavebník* funkční zařízení protokolárně správci v termínech uvedených v čl. II. odst. 13 těchto podmínek. Správce se zavazuje funkční zařízení s potřebnými doklady přijmout.
23. V průběhu stavby je stavebník povinen vyzvat správce ke kontrole uložení kabelové trasy vedení (VO, SO, SSZ apod.) před zásypem, a to* v místech, kde došlo ze strany stavebníka* k odkrytí nebo výstavbě nové kabelové trasy. Písemnou výzvu učiní stavebník* tak, aby tuto správce obdržel minimálně 5 dní předem. Pokud se správce nedostaví ke kontrole ve lhůtě 2 dnů od oznámeného termínu, pak platí, že správce souhlasí se zásypem kabelové trasy.
24. V případě zakrytí trasy bez souhlasu správce je stavebník* povinen odkrýt kabel za účelem kontroly na své náklady v místech určených správcem.
25. Při provádění zemních prací v blízkosti kabelového vedení správce je stavebník* povinen postupovat tak, aby nedošlo ke změně hloubky uložení nebo prostorového uspořádání. Odkryté kabelové vedení správce je stavebník* povinen zabezpečit proti prověšení, poškození a odcizení.
26. Stavebník* není oprávněn trasu kabelového vedení správce přejíždět vozidly nebo stavební mechanizací, a to až do doby, než kabelové vedení správce řádně zabezpečí proti mechanickému poškození. Stavebník* je povinen projednat se správcem způsob mechanické ochrany trasy kabelového vedení. Při přepravě vysokého nákladu nebo mechanizace pod trasou nadzemního vrchního vedení je stavebník* povinen respektovat výšku nad zemí.

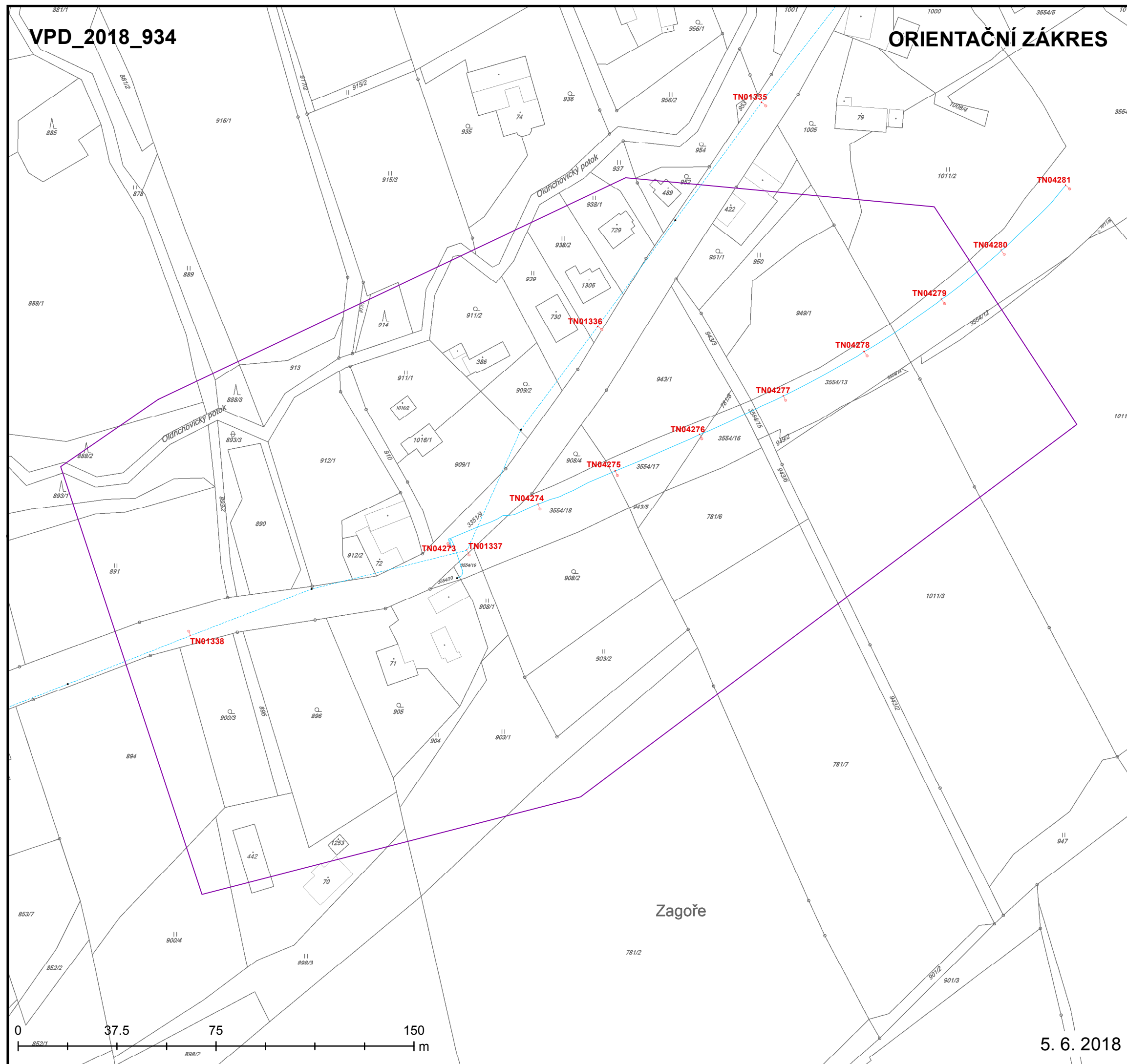
27. Stavebník* je povinen obrátit se na správce v průběhu stavby, a to ve všech případech, kdy by i nad rámec těchto Všeobecných podmínek pro výstavbu a ochranu zařízení ve správě společnosti ELTODO OSVĚTLENÍ, s.r.o. mohlo dojít ke střetu stavby se zařízením správce.


III. Oprávnění správce

1. Společnost ELTODO OSVĚTLENÍ, s.r.o. vykonávající funkci správce zařízení je oprávněna uplatnit následující sankce vůči stavebníkovi za nedodržení podmínek stanovených tímto vyjádřením.
2. Za porušení povinnosti stavebníka oznámit zahájení stavební činnosti dle ustanovení článku II. odst. 13. – 1.000,-.
3. Za porušení povinnosti stavebníka nechat si vytyčit dotčené zařízení dle ustanovení článku II. odst. 14. – 5.000,-
4. Za porušení povinnosti stavebníka neprovádět výkopové činnosti v ochranném pásmu kabelu strojní mechanizací a nevhodným nářadím dle ustanovení článku I. odst. 2. s následkem poškození zařízení veřejného osvětlení – 10 000,- za každý případ.
5. Za porušení povinnosti stavebníka předat zpět demontované zařízení správci dle ustanovení článku II. odst. 17. – 500,- za každý započatý den.
6. Za neoznámení škody na zařízení správce dle ustanovení článku II. odst. 21. – 500,- za každou započatou hodinu prodlení s oznámením od zjištění poškození.
7. 7. Za porušení povinnosti stavebníka umožnit přístup k zařízení dle ustanovení článku II. odst. 19. – za každý den 1.000,-.
8. Za porušení povinnosti stavebníka zajistit ochranu kabelů před poškozením vozidly nebo jinou mechanizací dle ustanovení článku II. odst. 26.– 10.000,- za každý případ.

* pověřená třetí osoba

-  žádost o vyjádření k projektové dokumentaci
-  veřejné osvětlení - stožárové
-  pomocný stožár
-  kabelové vedení - veřejné osv., zemní
-  kabelové vedení - veřejné osv., vrchní





**Severomoravské vodovody
a kanalizace Ostrava a.s.**
se sídlem 28. října 1235/169,
Mariánské Hory, 709 00 Ostrava

DOPRAVOPROJEKT Ostrava a.s.
Masarykovo náměstí 5 / 5
702 00 Ostrava

Značka: 9773/V012517/2018/JA

Ostrava, dne: 30.5.2018

Věc: **Autobusové zastávky Třinec, Oldřichovice - střed na pozemcích parc.č. 3554/18, 3554/19, 3554/16, 3554/20, 3351/9, k.ú. Oldřichovice u Třince**
Sdělení (neslouží jako stanovisko pro vydání územního souhlasu, územního rozhodnutí, souhlasu s ohlášenou stavbou nebo stavebního povolení)

K existenci sítí (ke stavebnímu záměru) pro výše uvedenou stavbu jsme vydali stanovisko dne 9.11.2016 pod zn.: 9773/V024886/2016/AUTOMAT. Stanovisko pro územní a stavební řízení pro výše uvedenou stavbu jsme vydali dne 11.1.2017 pod zn.: 9773/V027599/2016/JA. Stanovisko zn.: 9773/V027599/2016/JA jsme prodloužili stanoviskem zn.: 9773/V001201/2018/JA ze dne 18.1.2018.

Nyní jsme byli požádáni o stanovisko k ohlášení stavby, resp. pro stavební povolení výše uvedené stavby.

Stanovisko SmVaK Ostrava a.s.:

Vzhledem k tomu, že na základě předložené projektové dokumentace nedochází ke změnám rozsahu stavby, technickému řešení stavby a stanovisko pro prodloužení stanoviska zn.: 9773/V027599/2016/JA, které bylo vydáno pro územní a stavební řízení již bylo vydáno investorovi výše uvedené stavby, tj. Město Třinec v příloze zasíláme, citované stanovisko, kde jsme souhlasili s prodloužení platnosti stanoviska zn.: 9773/V027599/2016/JA.


**Severomoravské vodovody
a kanalizace Ostrava a.s.**

28. října 1235/169, Mariánské Hory,
709 00 Ostrava 44

Ing. Lumír Pavelek
vedoucí technického odboru

Přílohy:

- Orientační zakres zařízení v provozování SmVaK Ostrava a.s.
- Projektová dokumentace
- Stanovisko zn.: 9773/V001201/2018/JA



**Severomoravské vodovody
a kanalizace Ostrava a.s.**
se sídlem 28. října 1235/169,
Mariánské Hory, 709 00 Ostrava

Město Třinec
Jablunkovská 160
73961 Třinec

Značka: 9773/V001201/2018/JA

Ostrava, dne: 18.1.2018

Věc: **Autobusové zastávky Třinec, Oldřichovice - střed na pozemcích parc.č. 3554/18, 3554/19, 3554/16, 3554/20, 3351/9, k.ú. Oldřichovice u Třince – prodloužení platnosti stanoviska Stanovisko pro územní a stavební řízení**

K existenci sítí (ke stavebnímu záměru) pro výše uvedenou stavbu jsme vydali stanovisko dne 9.11.2016 pod zn.: 9773/V024886/2016/AUTOMAT. Stanovisko pro územní a stavební řízení pro výše uvedenou stavbu jsme vydali dne 11.1.2017 pod zn.: 9773/V027599/2016/JA.


Nyní jsme byli požádáni o prodloužení platnosti stanoviska zn.: 9773/V027599/2016/JA ze dne 11.1.2017, které bylo vydáno jako „Stanovisko pro územní a stavební řízení“. K žádosti byla doložena projektová dokumentace řešené stavby.

Stanovisko SmVaK Ostrava a.s.

Vzhledem k tomu, že nedochází ke změnám v rozsahu stavby a technickém řešení, s prodloužením platnosti stanoviska zn.: 9773/V027599/2016/JA **souhlasíme**. V rámci realizace stavby **požadujeme respektovat všechny podmínky** pro realizaci stavby uvedené ve výše citovaném stanovisku.

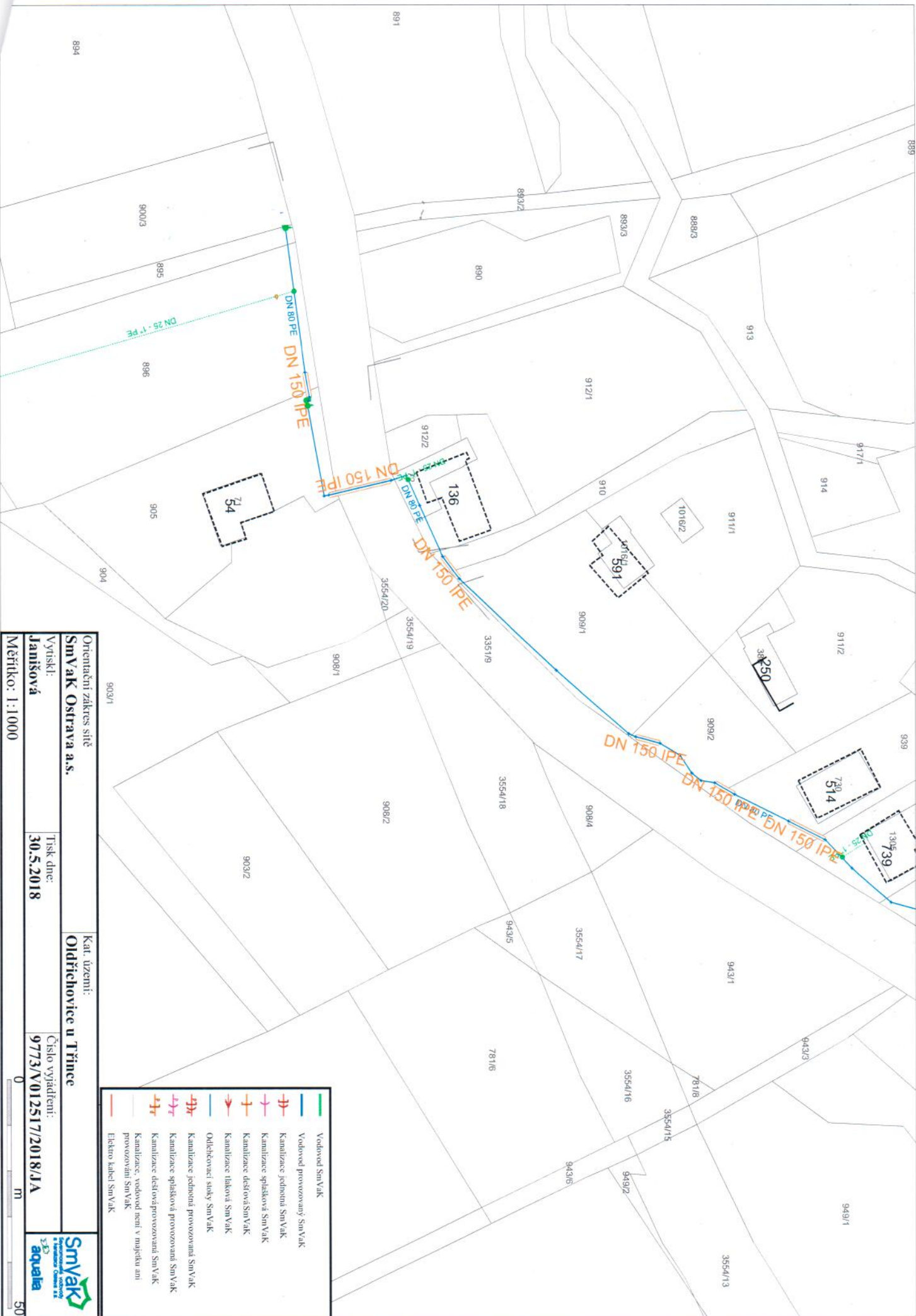
Platnost tohoto stanoviska je 1 rok.

**Severomoravské vodovody
a kanalizace Ostrava a.s.**
28. října 1235/169, Mariánské Hory,
709 00 Ostrava 39


Ing. Lumír Pavelek
vedoucí technického odboru

Přílohy:

- Orientační zakres zařízení v provozování SmVaK Ostrava a.s.



Orientační záznam sítě
SmVAK Ostrava a.s.

Kat. území:
Oldřichovice u Třince

Vyřkl:

Tisk dne:

Číslo vyřkl:

Janišová

30.5.2018

9773/V/012517/2018/JA

Měřítko: 1:1000





DOPRAVOPROJEKT Ostrava a.s.
Masarykovo náměstí 5/5
702 00 Ostrava

Vaše značka	Naše značka 1090770175	Vyřizuje/linka Půček/840 840 840	Místo odeslání/dne Ostrava 11.1.2017
-------------	---------------------------	-------------------------------------	---

Autobusové zastávky Třinec, Oldřichovice - střed

ČEZ Distribuce a.s. nemá námitek k výše uvedené stavbě za předpokladu:

- dodržení podmínek vyplývajících z Vyjádření o existenci zařízení distribuční soustavy a respektování všech norem majících vztah k zařízení ČEZ Distribuce a.s. (např. zák. 458/2000Sb., ČSN 73 6005 prostorová norma, PNE 33 3302, PNE 33 3301 Elektrická venkovní vedení s napětím do 1 kV a 1 - 45 kV AC, přípojovací podmínky ČEZ Distribuce a.s.).

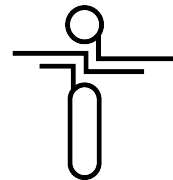
Souhlasíme s vydáním územního rozhodnutí (souhlasu), stavebního povolení na výše uvedenou stavbu.

S pozdravem

Ing. Miroslav Broskevič
Vedoucí oddělení Správa energetického majetku Morava
ČEZ Distribuce

Příloha:

ČEZ Distribuce, a. s.
Teplická 874/8, 405 02 Děčín 4 | IČ: 27232425, DIČ: CZ27232425
tel. zákaznické služby: 840 840 840, tel poruchy: 840 850 860, fax 378 002 008
e-mail: cez@cez.cz, www.cez.cz | bank. spoj.: KB Praha 35-45445802670100
zapsán v obchodním rejstříku u rejstříkového soudu v Ústí nad Labem, oddíl B, vložka 1704
Zasílací adresa pro zákazníky: Guðenerova 2577/19, 303 03 Pízeň



DOPRAVOPROJEKT Ostrava
a.s.
Masarykovo náměstí 5/5
70200 Ostrava

naše značka
5001725305

vyřizuje
Šárka Falisová

datum
13.06.2018

Věc:

Autobusové zastávky Třinec, Oldřichovice - střed

K.ú. - p.č.: Oldřichovice u Třince

Stavebník: DOPRAVOPROJEKT Ostrava a.s., Masarykovo náměstí 5/5, 70200 Ostrava

Účel stanoviska: Povolení stavby - stavební režim (ÚR+SP)

GasNet, s.r.o., jako provozovatel distribuční soustavy (PDS) a technické infrastruktury, zastoupený GridServices, s.r.o., vydává toto stanovisko:

V zájmovém území se nacházejí:

STL plynovod

VTL plynovod

- při souběhu a křížení IS požadujeme dodržení odstupových vzdáleností dle ČSN 73 6005
- před zahájením stavby BUDE PROVEDENO vytyčení PZ viz.odst.3, během stavby kontrola PZ
- poskytnutý zakres je pouze ORIENTAČNÍ

- v ochranném pásmu STL plyn. zařízení (1 m na každou stranu) nebudou umísťovány základy staveb, budov; podezdívky, patky; pilíře; prováděna skládka materiálu a výšková úprava terénu; PZ musí být volně přístupné

Při realizaci stavby je nutno dodržovat veškerá pravidla stanovená pro práce v ochranném pásmu (OP) plynárenského zařízení a plynovodních přípojek, které činí 1 m na každou stranu měřeno kolmo od osy plynovodu a přípojek. Veškeré stavební práce budou prováděny v OP výhradně ručním způsobem a musí být vykonávány tak, aby v žádném případě nenarušily bezpečný provoz uvedených plynárenských zařízení a plynovodních přípojek.

Při splnění všech podmínek tohoto stanoviska souhlasíme s povolením stavby dle zákona 183/2006 Sb. ve znění pozdějších předpisů. Tento souhlas platí pro územní řízení, řízení o územním souhlasu, veřejnoprávní smlouvy pro umístění stavby, zjednodušené územní řízení, ohlášení, stavební řízení, společné územní a stavební řízení, veřejnoprávní smlouvu o provedení stavby nebo oznámení stavebního záměru s certifikátem autorizovaného inspektora.

V zájmovém území se mohou nacházet plynárenská zařízení jiných vlastníků či správců, případně i dlouhodobě nefunkční/neprovozovaná plynárenská zařízení bez dostupných informací o jejich poloze a vlastnictví.

Stanovisko odboru EPZ – VTL (Bohuslav Hubička, tel: 532 227 264):

K Vašemu požadavku sdělujeme, že v oblasti výstavby autobusových zastávek (dle předložené situace) prochází vysokotlaký (dále jen VTL) plynovod DN 300, PN 40.
Je proto nutné činnost v této lokalitě řešit dle zákona 458/2000 Sb., TPG 702 04 a ČSN EN 1594.

Bezpečnostní pásmo VTL plynovodu DN 300 je 40 m na obě strany od plynovodu.
Ochranné pásmo VTL plynovodu je 4 m na obě strany od plynovodu.

Při realizaci autobusových zastávek požadujeme dodržet následující podmínky:

- autobusovou zastávku situovat min. 10 m od VTL plynovodu;

GridServices, s.r.o.

Plynárenská 499/1

Zábřovice

602 00 Brno

T +420532221111

F +420545578571

E info@gridservices.cz

I www.gridservices.cz

IČ: 27935311

DIČ: CZ27935311

Zapsán do obchodního rejstříku:

Krajský soud v Brně

oddíl C, vložka 57165

26.07.2007

Bankovní spojení:
Československá obchodní banka,
a.s.

Číslo účtu: 17837923

Kód banky: 0300

- před zahájením prací Vám naše zařízení vytyčíme – žádost o vytyčení se nachází na internetových stránkách www.gridservices.cz/ds-online-vytyceni-pz/;

- případné výkopové a zemní práce v ochranném pásmu VTL plynovodu (4 m na obě strany od plynovodu) provádět pokud možno ručně s ohledem na existenci našeho zařízení;
- nepoškozit nadzemní části VTL plynovodu (orientační sloupky, uzávěry atd.);
- nesnižovat ani nezvyšovat stávající krytí VTL plynovodu;
- v ochranném pásmu VTL plynovodu neskladovat žádný stavební ani jiný materiál;
- případné dočasné zařízení staveníště (maringotky, mobilní buňky atd.) umístit min. 20 m od VTL plynovodu.

Budou-li splněny výše uvedené podmínky s akcí „Autobusové zastávky Třinec, Oldřichovice – střed“ souhlasíme.

Plynárenské zařízení a plynovodní přípojky jsou dle ust. § 2925 zákona č. 89/2012 Sb., občanského zákoníku, provozovány jako zařízení zvlášť nebezpečné a z tohoto důvodu jsou chráněny ochranným pásmem dle zákona č. 458/2000 Sb. ve znění pozdějších předpisů.

Nedodržení podmínek uvedených v tomto stanovisku zakládá odpovědnost stavebníka za vzniklé škody.

Rozsah ochranného pásma je stanoven v zákoně 458/2000 Sb. ve znění pozdějších předpisů.

Při realizaci uvedené stavby budou dodrženy podmínky pro provádění stavební činnosti:

1) Za stavební činnosti se pro účely tohoto stanoviska považují všechny činnosti prováděné v ochranném pásmu plynárenského zařízení a plynovodních přípojek (tzn. i bezvýkopové technologie a terénní úpravy) a činnosti mimo ochranné pásmo, pokud by takové činnosti mohly ohrozit bezpečnost a spolehlivost plynárenského zařízení a plynovodních přípojek (např. trhací práce, sesuvy půdy, vibrace, apod.).

2) Stavební činnosti je možné realizovat pouze při dodržení podmínek stanovených v tomto stanovisku. Nebudou-li tyto podmínky dodrženy, budou stavební činnosti, považovány dle § 68 zákona č. 458/2000 Sb. ve znění pozdějších předpisů za činnost bez našeho předchozího souhlasu. Při každé změně projektu nebo stavby (zejména trasy navrhovaných inženýrských sítí) je nutné požádat o nové stanovisko k této změně.

3) Před zahájením stavební činnosti bude provedeno vytyčení trasy a přesné určení uložení plynárenského zařízení a plynovodních přípojek. Vytyčení trasy provede příslušná provozní oblast (formulář a kontakt naleznete na www.gridservices.cz nebo NONSTOP zákaznická linka 800 11 33 55). Při žádosti uvede žadatel naši značku (číslo jednací) uvedenou v úvodu tohoto stanoviska. O provedeném vytyčení trasy bude sepsán protokol. Přesné určení uložení plynárenského zařízení a plynovodních přípojek je povinen provést stavebník na svůj náklad. Bez vytyčení trasy a přesného určení uložení plynárenského zařízení a plynovodních přípojek stavebníkem nesmí být vlastní stavební činnosti zahájeny. Vytyčení plynárenského zařízení a plynovodních přípojek považujeme za zahájení stavební činnosti.

4) Bude dodržena mj. ČSN 73 6005, TPG 702 04, zákon č. 458/2000 Sb. ve znění pozdějších předpisů, případně další předpisy související s uvedenou stavbou.

5) Pracovníci provádějící stavební činnosti budou prokazatelně seznámeni s polohou plynárenského zařízení a plynovodních přípojek, rozsahem ochranného pásma a těmito podmínkami.

6) Při provádění stavební činnosti, vč. přesného určení uložení plynárenského zařízení je stavebník povinen učinit taková opatření, aby nedošlo k poškození plynárenského zařízení a plynovodních přípojek nebo ovlivnění jejich bezpečnosti a spolehlivosti provozu. Nebude použito nevhodného nářadí, zemina bude těžena pouze ručně bez použití pneumatických, elektrických, bateriových a motorových nářadí.

7) Odkryté plynárenské zařízení a plynovodní přípojky budou v průběhu nebo při přerušení stavební činnosti řádně zabezpečeny proti jejich poškození.

8) V případě použití bezvýkopových technologií (např. protlaku) bude před zahájením stavební činnosti provedeno úplné obnažení plynárenského zařízení a plynovodních přípojek v místě křížení na náklady stavebníka. V případě, že nebude tato podmínka dodržena, nesmí být použita bezvýkopová technologie.

9) Stavebník je povinen neprodleně oznámit každé i sebemenší poškození plynárenského zařízení nebo plynovodních přípojek (vč. izolace, signalizačního vodiče, výstražné fólie atd.) na telefon 1239.

10) Před provedením zásyvu výkopu bude provedena kontrola dodržení podmínek stanovených pro stavební činnosti, kontrola plynárenského zařízení a plynovodních přípojek. Kontrolu provede příslušná provozní oblast

(formulář a kontakt naleznete na www.gridservices.cz nebo NONSTOP zákaznická linka 800 11 33 55). Při žádosti uvede žadatel naši značku (číslo jednací) uvedenou v úvodu tohoto stanoviska. Povinnost kontroly se vztahuje i na plynárenské zařízení, které nebylo odhaleno. O provedené kontrole bude sepsán protokol. Bez provedené kontroly nesmí být plynárenské zařízení a plynovodní přípojky zasypány. V případě, že nebudou dodrženy výše uvedené podmínky, je stavebník povinen na základě výzvy provozovatele plynárenského zařízení a plynovodních přípojek, nebo jeho zástupce doložit průkaznou dokumentaci o nepoškození plynárenského zařízení a plynovodních přípojek během výstavby nebo provést na své náklady kontrolní sondy v místě styku stavby s plynárenským zařízením a plynovodními přípojkami.

11) Plynárenské zařízení a plynovodní přípojky budou před zásypem výkopu řádně podsypány a obsypány těžným pískem, bude provedeno zhutnění a bude osazena výstražná fólie žluté barvy, vše v souladu s ČSN EN 12007-1-4, TPG 702 01, TPG 702 04.

12) Neprodleně po skončení stavební činnosti budou řádně osazeny všechny poklopy a nadzemní prvky plynárenského zařízení a plynovodních přípojek.

13) Poklopy uzávěrů a ostatních armatur na plynárenském zařízení a plynovodních přípojkách, vč. hlavních uzávěrů plynu (HUP) na odběrném plynovém zařízení udržovat stále přístupné a funkční po celou dobu trvání stavební činnosti.

14) Případné zřizování staveniště, skladování materiálů, stavebních strojů apod. bude realizováno mimo ochranné pásmo plynárenského zařízení a plynovodních přípojek (není-li ve stanovisku uvedeno jinak).

15) Bude zachována hloubka uložení plynárenského zařízení a plynovodních přípojek (není-li ve stanovisku uvedeno jinak).

16) Při použití nákladních vozidel, stavebních strojů a mechanismů zabezpečit případný přejezd přes plynárenské zařízení a plynovodní přípojky uložení panelů v místě přejezdu plynárenského zařízení.

Platí pouze pro území vyznačené v příloze tohoto stanoviska a to 24 měsíců ode dne jeho vydání.

V případě dotčení pozemku v majetku společnosti GasNet, s.r.o. je třeba dále projednat smluvní vztah k tomuto pozemku. Kontakt na projednání naleznete na adrese www.gasnet.cz/cs/kontakt-ni-system/, činnost "Smluvní vztahy - pozemky a budovy plynárenských zařízení", případně na NONSTOP zákaznické lince 800 11 33 55.

Za správnost a úplnost dokumentace předložené s žádostí včetně jejího souladu s platnými předpisy plně zodpovídá její zpracovatel. Stanovisko nenahrazuje případná další stanoviska k jiným částem stavby.

V případě další korespondence nebo jednání (např. změna stavby) uvádějte naši značku - 5001725305 a datum tohoto stanoviska. Kontakty jsou k dispozici na www.gridservices.cz nebo NONSTOP zákaznická linka 800 11 33 55.

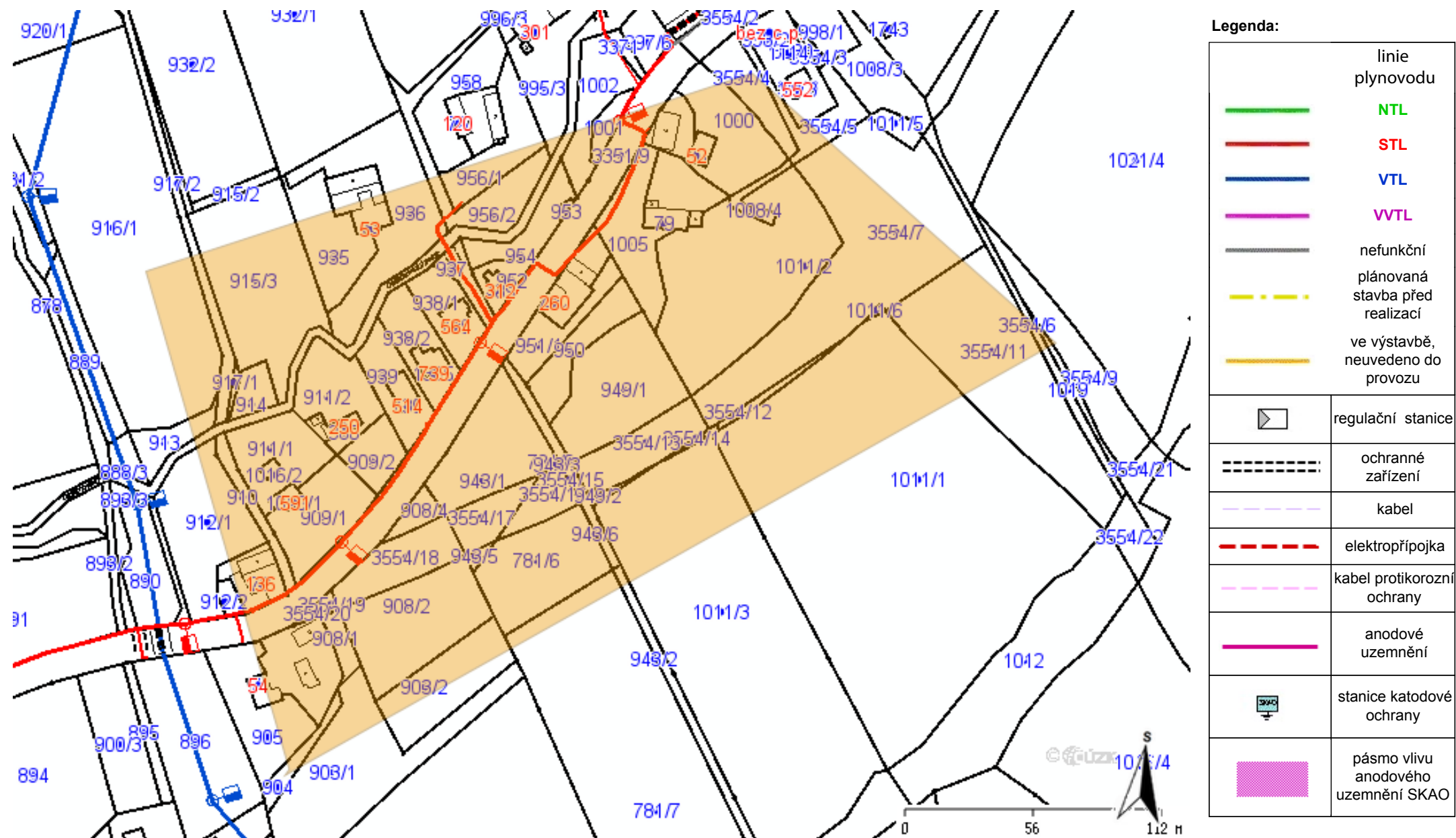
GasNet, s.r.o.
zastoupená společností GridServices, s.r.o., IČ 279 35 311
Šárka Falisová
Technik externích požadavků
Odbor zpracování externích požadavků

sarka.falisova@innogy.com

Přílohy: Orientační zakres plynárenského zařízení, Orientační zakres plynárenského zařízení, Ověřená příloha žadatele

Příloha: Orientační zakres plynárenského zařízení. Tato příloha je nedílnou součástí stanoviska č. 5001725305 ze dne 13.06.2018.

Provozovatel DS: GasNet, s.r.o.; Stavebník: DOPRAVOPROJEKT Ostrava a.s., Masarykovo náměstí 5/5, 70200 Ostrava. K.ú.: Oldřichovice u Třince.



Příloha: Orientační zakres plynárenského zařízení. Tato příloha je nedílnou součástí stanoviska č. 5001725305 ze dne 13.06.2018.

Provozovatel DS: GasNet, s.r.o.; Stavebník: DOPRAVOPROJEKT Ostrava a.s. , Masarykovo náměstí 5/5 , 70200 Ostrava. K.ú.: Oldřichovice u Třince.





**VYJÁDŘENÍ O EXISTENCI SÍTĚ ELEKTRONICKÝCH KOMUNIKACÍ
společnosti Česká telekomunikační infrastruktura a.s.
(„Vyjádření“)**

**A VŠEOBECNÉ PODMÍNKY OCHRANY SÍTĚ ELEKTRONICKÝCH KOMUNIKACÍ
společnosti Česká telekomunikační infrastruktura a.s.
(„Všeobecné podmínky ochrany SEK“)**

toto Vyjádření a Všeobecné podmínky ochrany SEK je vydané dle ustanovení § 101 zákona č. 127/2005 Sb., o elektronických komunikacích a o změně některých souvisejících zákonů, v platném znění („**Zákon o elektronických komunikacích**“), a dle ustanovení § 161 zákona č. 183/2006 Sb., o územním plánování a stavebním řádu, v platném znění („**Stavební zákon**“), a dle příslušných ustanovení zákona č. 89/2012 Sb., občanského zákoníku, v platném znění („**Občanský zákoník**“)

Číslo jednací: 637535/18

Číslo žádosti: 0118 177 378 („Žádost“)

Název akce („ Stavba “)	Autobusové zastávky Třinec, Oldřichovice - střed	
Důvod vydání Vyjádření („ Důvod vyjádření “)	Stavební řízení	
Žadatel	DOPRAVOPROJEKT Ostrava a.s.	
Stavebník	Město Třinec, Jablunkovská 160, Třinec, 73961	
Zájmové území	Okres	Frýdek-Místek
	Obec	Třinec
	Kat. území / č. parcely	Oldřichovice u Třince
Platnost Vyjádření	4. 7. 2020 („Den konce platnosti Vyjádření“)	

Žadatel Žádostí určil a vyznačil Zájmové území, jakož i určil Důvod Vyjádření.

Na základě určení a vyznačení Zájmového území Žadatelem a na základě určení Důvodu Vyjádření vydává společnost Česká telekomunikační infrastruktura a.s. následující Vyjádření:

Dojde ke střetu se sítí elektronických komunikací (dále jen „**SEK**“) společnosti **Česká telekomunikační infrastruktura a.s.**

- (I) Na Žadatelem určeném a vyznačeném Zájmovém území se vyskytuje SEK společnosti Česká telekomunikační infrastruktura a.s.;
- (II) Společnost Česká telekomunikační infrastruktura a.s. **za podmínky splnění bodu (III)** tohoto Vyjádření **souhlasí**, aby Stavebník a/nebo Žadatel, je-li Stavebníkem v Zájmovém území vyznačeném v Žádosti, provedl Stavbu a/nebo činnosti povolené příslušným správním rozhodnutím vydaným dle Stavebního zákona;
- (III) Stavebník a/nebo Žadatel, je-li Stavebníkem, je povinen (i) dodržet tyto níže uvedené podmínky, které byly stanovené POS, tak jak je tento označen ve Všeobecných podmínkách ochrany SEK

Číslo jednací: 637535/18

Číslo žádosti: 0118 177 378

- Podmínkou pro provedení stavby je přeložení kabelové trasy/zařízení SEK. Trasu přeložky zpracujete a zakreslete do projektové dokumentace stavby.
 - CETIN je oprávněn ke zpracování realizační projektové dokumentace překládky.
 - Stavbu překládky SEK zahrňte do správního rozhodnutí, kterým je povolována stavba, která překládku SEK vyvolala.
 - Realizace je podmíněna uzavřením smlouvy o provedení vynucené překládky, nejpozději před vydáním stavebního povolení nebo jiného rozhodnutí. Pro uzavření smlouvy je nutno kontaktovat Ing. Marka - 602696938, e-mail tomas.marek@cetin.cz; a
- (ii) řídit se Všeobecnými podmínkami ochrany SEK, které jsou nedílnou součástí Vyjádření;
- (IV) Pro případ, že bude nezbytné přeložení SEK, zajistí vždy takové přeložení SEK její vlastník, společnost Česká telekomunikační infrastruktura a.s. Stavebník, který vyvolal překládku SEK je dle ustanovení § 104 odst. 17 Zákona o elektronických komunikacích povinen uhradit společnosti Česká telekomunikační infrastruktura a.s. veškeré náklady na nezbytné úpravy dotčeného úseku SEK, a to na úrovni stávajícího technického řešení;
- (V) Pro účely přeložení SEK dle bodu (IV) tohoto Vyjádření je Stavebník povinen uzavřít se společností Česká telekomunikační infrastruktura a.s. Smlouvu o realizaci překládky SEK.

Vyjádření je platné pouze pro Zájmové území určené a vyznačené Žadatelem, jakož i pro Důvod Vyjádření stanovený a určený Žadatelem v Žádosti.

Vyjádření pozbývá platnosti i) v Den konce platnosti Vyjádření, ii) změnou rozsahu Zájmového území či změnou Důvodu Vyjádření uvedeného v Žádosti a/nebo iii) jakýmkoliv porušením kterékoliv povinnosti stanovené Všeobecnými podmínkami ochrany SEK, to vše v závislosti na tom, která ze skutečností rozhodná pro pozbytí platnosti Vyjádření nastane nejdříve.

Společnost Česká telekomunikační infrastruktura a.s. vydáním tohoto Vyjádření poskytla Žadateli pro Žadatelem určené a vyznačené Zájmové území veškeré informace o SEK dostupné společnosti Česká telekomunikační infrastruktura a.s. ke dni podání Žádosti.

V případě dotazů k Vyjádření kontaktujte prosím asistenční linku 238 461 111.

Přílohami Vyjádření jsou:

- *Všeobecné podmínky ochrany SEK*
- *Informace k vytýčení SEK ve vlastnictví společnosti Česká telekomunikační infrastruktura a.s.*
- *Situační výkres (obsahuje Zájmové území určené a vyznačené Žadatelem a výřezy účelové mapy SEK)*

Vyjádření vydala společnost **Česká telekomunikační infrastruktura a.s.** dne: 4. 7. 2018.


Česká telekomunikační infrastruktura a.s.
Olšanská 2681/6
130 00 Praha 3
DIČ: CZ04084063


VŠEOBECNÉ PODMÍNKY OCHRANY SÍTĚ ELEKTRONICKÝCH KOMUNIKACÍ společnosti Česká telekomunikační infrastruktura a.s.

1. PLATNOST VŠEOBECNÝCH PODMÍNEK

- i) Tyto Všeobecné podmínky ochrany sítě elektronických komunikací (dále jen „VPOSEK“) tvoří součást Vyjádření (jak je tento pojem definován níže v článku 2 VPOSEK).
- ii) V případě rozporu mezi Vyjádřením a těmito VPOSEK mají přednost ustanovení Vyjádření, pokud není těmito VPOSEK stanoveno jinak.

2. DEFINICE

Níže uvedené termíny, jsou-li použity v těchto VPOSEK a uvozeny velkým písmenem, mají následující význam:

„**CETIN**“ znamená Česká telekomunikační infrastruktura a.s. se sídlem Olšanská 2681/6, Praha 3 PSČ 130 00, IČO: 04084063, zapsaná v obchodním rejstříku vedeném Městským soudem v Praze pod spz. B 20623;

„**Den**“ je kalendářní den;

„**Kabelovod**“ podzemní zařízení sestávající se z tělesa Kabelovodu a kabelových komor, sloužící k zatahování kabelů a ochranných trubek;

„**Občanský zákoník**“ znamená zákon č. 89/2012 Sb., občanský zákoník, ve znění pozdějších předpisů;

„**POS**“ je zaměstnanec společnosti CETIN, pověřený ochranou sítě, Hynek Uher, tel.: 602 450 148, e-mail: hynek.uher@cetin.cz;

„**Pracovní den**“ znamená Den, který není v České republice dnem pracovního klidu nebo státem uznaným svátkem;

„**Příslušné požadavky**“ znamená jakýkoli a každý příslušný právní předpis, vč. technických norem, nebo normativní právní akt veřejné správy či samosprávy, nebo jakékoli rozhodnutí, povolení, souhlas nebo licenci, včetně podmínek, které s ním souvisí;

„**Překládka**“ je stavba spočívající ve změně trasy vedení SEK ve vlastnictví CETIN nebo přemístění zařízení SEK ve vlastnictví CETIN; Stavebník, který Překládku vyvolal, je dle ustanovení § 104 odst. 17 Zákona o elektronických komunikacích povinen uhradit společnosti CETIN veškeré náklady na nezbytné úpravy dotčeného úseku SEK, a to na úrovni stávajícího technického řešení;

„**SEK**“ je síť elektronických komunikací ve vlastnictví CETIN;

„**Stavba**“ je stavba a/nebo činnosti ve vztahu, k níž bylo vydáno Vyjádření, a je prováděna Stavebníkem a/nebo Žadatelem v souladu s Příslušnými požadavky, povolená příslušným správním rozhodnutím vydaným dle Stavebního zákona;

„**Stavebník**“ je osoba takto označená ve Vyjádření;

„**Stavební zákon**“ je zákon č. 183/2006 Sb., o územním plánování a stavebním řádu;

„**Vyjádření**“ je vyjádření o existenci sítě elektronických komunikací vydané společností CETIN dne 4. 7. 2018 pod č.j. 637535/18;

„**Zájmové území**“ je území označené Žadatelem a/nebo Stavebníkem v Žádosti;

„**Situační výkres**“ je výkres, který je přílohou Vyjádření a obsahuje Zájmové území určené a vyznačené Žadatelem v Žádosti a výřezy účelové mapy SEK;

„**Zákon o elektronických komunikacích**“ je zákon č. 127/2005 Sb., o elektronických komunikacích a o změně některých souvisejících zákonů, ve znění pozdějších předpisů;

„**Žadatel**“ je osoba takto označená ve Vyjádření.

„**Žádost**“ je žádost, kterou Žadatel a/nebo Stavebník požádal CETIN o vydání Vyjádření.

3. PLATNOST A ÚČINNOST VPOSEK

Tyto VPOSEK jsou platné a účinné dnem odeslání Vyjádření na i) adresu elektronické pošty Stavebníka a/nebo Žadatele uvedenou v Žádosti nebo ii) adresu pro doručení prostřednictvím poštovní přepravy uvedenou Stavebníkem a/nebo Žadatelem v Žádosti.

4. OBECNÁ PRÁVA A POVINNOSTI STAVEBNÍKA A/NEBO ŽADATELE

- i) Stavebník, Žadatel je výslovně srozuměn s tím, že SEK je veřejné prospěšným zařízením, byla zřízena ve veřejném zájmu a je chráněna Příslušnými požadavky.
- ii) SEK je chráněna ochranným pásmem, jehož rozsah je stanoven (a) ustanovením § 102 Zákona o elektronických komunikacích a/nebo (b) právními předpisy účinnými před Zákonem o elektronických komunikacích, není-li Příslušnými požadavky stanoveno jinak.
- iii) Stavebník, Žadatel nebo jím pověřená třetí osoba, je povinen při provádění Stavby nebo jiných prací, při odstraňování havárií a projektování staveb, řídit se Příslušnými požadavky, správnou praxí v oboru stavebnictví a technologickými postupy a je povinen učinit veškerá nezbytná opatření vyžadovaná Příslušnými požadavky k ochraně SEK před poškozením. Povinnosti dle tohoto odstavce má Stavebník rovněž ve vztahu k SEK, které se nachází mimo Zájmové území.
- iv) Při zjištění jakéhokoli rozporu mezi údaji v Situačním výkresu, který je přílohou Vyjádření a skutečným stavem, je Stavebník a/nebo Žadatel povinen bez zbytečného odkladu, nejpozději Den následující po zjištění takové skutečnosti, zjištěný rozpor oznámit POS.
- v) Stavebník, Žadatel nebo jím pověřená třetí osoba, je povinen každé poškození či krádež SEK bezodkladně, nejpozději Den následující po zjištění takové skutečnosti, oznámit takovou skutečnost dohledovému centru společnosti CETIN na telefonní číslo +420 238 464 190.
- vi) Bude-li Stavebník, Žadatel nebo jím pověřená třetí osoba na společnosti CETIN požadovat, aby se jako účastník správního řízení, pro jehož účely bylo toto Vyjádření vydáno, vzdala práva na odvolání proti rozhodnutí vydanému ve správním řízení, je oprávněn kontaktovat POS.

5. POVINNOSTI STAVEBNÍKA PŘI PŘÍPRAVĚ STAVBY

- i) Při projektování Stavby je Stavebník povinen zajistit, aby projektová dokumentace Stavby (i) zohledňovala veškeré požadavky na ochranu SEK vyplývající z Příslušných požadavků, zejména ze Zákona o elektronických komunikacích a Stavebního zákona, (ii) respektovala správnou praxi v oboru stavebnictví a technologické postupy a (iii) umožňovala, aby i po provedení a umístění Stavby dle takové projektové dokumentace byla společnost CETIN, jako vlastník SEK schopna bez jakýkoliv omezení a překážek provozovat SEK, provádět údržbu a opravy SEK.
- ii) Nebude-li možné projektovou dokumentací zajistit některý, byť i jeden z požadavků dle předchozího odstavce (i) a/nebo umístění Stavby by mohlo způsobit, že nebude naplněn některý, byť i jeden z požadavků dle předchozího odstavce (i), vyvolá Stavebník Překládku.
- iii) Při projektování Stavby, která se nachází nebo je u ní zamýšleno, že se bude nacházet v ochranném pásmu radiových tras společnosti CETIN a překračuje výšku 15 m nad zemským povrchem, a to včetně dočasných objektů zařízení staveníště (jeřáby, konstrukce, atd.) je Stavebník povinen písemně kontaktovat POS za účelem získání konkrétního stanoviska a podmínek k ochraně radiových tras společnosti CETIN a pro určení, zda Stavba vyvolá Překládku. Ochranné pásmo radiových tras v šíři 50m je zakresleno do situačního výkresu, který je součástí tohoto Vyjádření.

VŠEOBECNÉ PODMÍNKY OCHRANY SÍTĚ ELEKTRONICKÝCH KOMUNIKACÍ společnosti Česká telekomunikační infrastruktura a.s.

- (iv) Pokud se v Zájmovém území nachází podzemní silové vedení (NN) ve vlastnictví společnosti CETIN, je Stavebník povinen ve vztahu k projektové dokumentaci zajistit totéž, co je uvedeno pod písm (i) tohoto článku 5, přičemž platí, že Stavebník vyvolá Překládku v případech uvedených pod písm (ii) tohoto článku 5.
- (v) Stavebník je povinen při projektování Stavby, která je stavbou (a) zařízení silových elektrických sítí (VN, VVN a ZVVN) a/nebo (b) trakčních vedení, provést výpočet či posouzení rušivých vlivů na SEK, zpracovat ochranná opatření, to vše dle a v souladu s Příslušnými požadavky. Stavebník je povinen nejpozději třicet (30) Dnů před podáním žádosti o vydání příslušného správního rozhodnutí k umístění Stavby dle Stavebního zákona předat POS výpočet či posouzení rušivých vlivů na SEK a zpracovaná ochranná opatření.
- (vi) Je-li Stavba v souběhu s Kabelovodem, nebo Kabelovod kříží, je Stavebník povinen nejpozději ke Dni, ke kterému započne se zpracováním projektové dokumentace ke Stavbě, oznámit POS a projednat s POS (a) veškeré případy, kdy trajektorie podvrtní a protlaků budou vedeny ve vzdálenosti menší, než je 1,5 m od Kabelovodu a (b) jakékoliv výkopové práce, které budou nebo by mohly být vedeny v úrovni či pod úrovní Kabelovodu nebo kabelové komory.
- (vii) Je-li Stavba umístěna nebo má být umístěna v blízkosti Kabelovodu, ve vzdálenosti menší, než jsou 2 m nebo kříží-li Stavba Kabelovod ve vzdálenosti menší, než je 0,5 m nad nebo kdekoliv pod Kabelovodem, je Stavebník povinen předložit POS k posouzení zakreslení Stavby v příčných řezech, přičemž do příčného řezu je Stavebník rovněž povinen zakreslit profil kabelové komory.
- 6. POVINNOSTI STAVEBNÍKA PŘI PROVÁDĚNÍ STAVBY**
- (i) Stavebník je před započítím jakýchkoliv zemních prací ve vztahu ke Stavbě povinen vytyčit trasu SEK na terénu dle Příslušných požadavků a dle Stavebního zákona. S vytyčenou trasou SEK je Stavebník povinen seznámit všechny osoby, které budou anebo by mohly zemní práce ve vztahu ke Stavbě provádět. V případě porušení této povinnosti bude Stavebník odpovědný společnosti CETIN za náklady a škody, které porušením této povinnosti společnosti CETIN vzniknou a je povinen je společnosti CETIN uhradit.
- (ii) Pět (5) Pracovních dnů před započítím jakýchkoliv prací ve vztahu ke Stavbě je Stavebník povinen oznámit společnosti CETIN, že zahájí práce či činnosti ve vztahu ke Stavbě. Písemné oznámení dle předchozí věty zašle Stavebník na adresu elektronické pošty POS a bude obsahovat minimálně číslo jednací Vyjádření a kontaktní údaje Stavebníka.
- (iii) Stavebník je povinen zabezpečit a zajistit SEK proti mechanickému poškození, a to zpravidla dočasným umístěním silničních betonových panelů nad kabelovou trasou SEK. Do doby, než je zajištěna a zabezpečena ochrana SEK proti mechanickému poškození, není Stavebník oprávněn přejíždět vozidly nebo stavební mechanizací kabelovou trasu SEK. Při přepravě vysokých nákladů nebo při projíždění stroji, vozidly či mechanizací pod nadzemním vedením SEK je Stavebník povinen prověřit, zda výška nadzemního vedení SEK je dostatečná a umožňuje spolehlivý a bezpečný způsob přepravy nákladu či průjezdu strojů, vozidel či mechanizace.
- (iv) Při provádění zemních prací v blízkosti SEK je Stavebník povinen postupovat tak, aby nedošlo ke změně hloubky uložení nebo prostorového uspořádání SEK. V místech, kde SEK vystupuje ze země do budovy, rozváděče, na sloup apod. je Stavebník povinen vykonávat zemní práce se zvýšenou mírou opatrnosti, výkopové práce v blízkosti sloupů nadzemního vedení SEK je Stavebník povinen provádět v takové vzdálenosti od sloupu nadzemního vedení SEK, která je dostatečná k tomu, aby nedošlo nebo nemohlo dojít k narušení stability sloupu nadzemního vedení SEK. Stavebník je povinen zajistit, aby jakoukoliv jeho činností nedošlo bez souhlasu a vědomí společnosti CETIN (a) ke změně nivelety terénu, a/nebo (b) k výsadbě trvalých porostů, a/nebo (c) ke změně rozsahu a změně konstrukce zpevněných ploch. Pokud došlo k odkrytí SEK, je Stavebník povinen SEK po celou dobu odkrytí náležitě zabezpečit proti prověšení, poškození a odcizení.
- (v) Zjistí-li Stavebník kdykoliv během provádění prací ve vztahu ke Stavbě jakýkoliv rozpor mezi údaji v projektové dokumentaci a skutečností, je povinen bezodkladně přerušit práce a oznámit zjištěný rozpor na adresu elektronické pošty POS. Stavebník není oprávněn pokračovat v pracích ve vztahu ke Stavbě do doby, než získá písemný souhlas POS s pokračováním prací.
- (vi) Stavebník není bez předchozího písemného souhlasu společnosti CETIN oprávněn manipulovat s kryty kabelových komor, jakkoliv zakrývat vstupy do kabelových komor, a to ani dočasně, vstupovat do kabelových komor, jakkoliv manipulovat s případně odkrytými prvky SEK či s jakýmkoliv jiným zařízením se SEK souvisejícím. Rovněž bez předchozího písemného souhlasu společnosti CETIN není Stavebník oprávněn umístit nad trasou Kabelovodu jakoukoliv jinou síť technické infrastruktury v podélném směru.
- (vii) Byla-li v souladu s Vyjádřením a těmito VPOSEK odkryta SEK je Stavebník povinen tři (3) Pracovní dny před zakrytím SEK písemně oznámit POS zakrytí SEK a vyzvat ho ke kontrole před zakrytím. Oznámení Stavebníka dle předchozí věty musí obsahovat minimálně předpokládaný Den zakrytí, číslo jednací Vyjádření a kontaktní údaje Stavebníka. Stavebník není oprávněn provést zakrytí do doby, než získá písemný souhlas POS se zakrytím.
- 7. ROZHODNÉ PRÁVO**
- Vyjádření a VPOSEK se řídí českým právem, zejména Občanským zákoníkem, Zákonem o elektronických komunikacích a Stavebním zákonem. Veškeré spory z Vyjádření či VPOSEK vyplývající budou s konečnou platností řešeny u příslušného soudu České republiky.
- 8. PÍSEMNÝ STYK**
- Písemným stykem či pojmem „písemně“ se pro účely Vyjádření a VPOSEK rozumí předání zpráv jedním z těchto způsobů:
- v listinné podobě;
 - e-mailovou zprávou se zaručeným elektronickým podpisem dle zák. č. 227/2000 Sb., o elektronickém podpisu a o změně některých dalších zákonů (zákon o elektronickém podpisu), ve znění pozdějších předpisů;
- 9. ZÁVĚREČNÁ USTANOVENÍ**
- (i) Stavebník, Žadatel nebo jím pověřená třetí osoba je počinaje Dnem převzetí Vyjádření povinen užít informace a data uvedená ve Vyjádření pouze a výhradně k účelu, pro který mu byla tato poskytnuta. Stavebník, Žadatel nebo jím pověřená třetí osoba není oprávněn informace a data rozmnožovat, rozšiřovat, pronajímat, půjčovat či jinak umožnit jejich užívání třetí osobou bez předchozího písemného souhlasu společnosti CETIN.
- (ii) Pro případ porušení kterékoliv z povinností Stavebníka, Žadatele nebo jím pověřené třetí osoby, založené Vyjádřením /nebo těmito VPOSEK je Stavebník, Žadatel či jím pověřená třetí osoba odpovědný za veškeré náklady a škody, které společnosti CETIN vzniknou porušením povinnosti Stavebníka, Žadatele nebo jím pověřené třetí osoby.

Číslo jednací: 637535/18

Číslo žádosti: 0118 177 378

Informace k vytyčení SEK

V případě požadavku na vytyčení *PVSEK* společnosti *Česká telekomunikační infrastruktura a.s.* se, prosím, obraťte na společnosti uvedené níže.

Česká telekomunikační infrastruktura a.s. - středisko Morava sever

se sídlem: Olšanská 2681/6, Praha 3, PSČ 13000

IČ: 04084063

DIČ: CZ04084063

kontakt: tel: 238462489 obslužná doba po-pa 7 - 15 hod

Vegacom, a.s. - výhradní dodavatel společnosti Česká telekomunikační infrastruktura a.s.

se sídlem: Pohraniční 52/23, 703 00 Ostrava

IČ: 25788680

DIČ: CZ25788680

kontakt: Ing. Lubomír Vařecha, mobil: 725820762, e-mail: varecha@vegacom.cz
Hurníková Hana, mobil: 725820758, e-mail: hurnikova@vegacom.cz

ALPROTEL GROUP, s.r.o.

se sídlem: Dobrá 543 Frýdek-Místek PSČ 739 51

IČ: 25863037

DIČ: CZ25863037

kontakt: Libor Kašperlík, mobil: 602783894, e-mail: kasperlik@alprotel.cz

GIS-STAVINVEX, a.s.

se sídlem: Bučinská 1733, 735 41 Petřvald

IČ: 25163558

DIČ: CZ25163558

kontakt: Michal Kučera, tel/fax: 596541102, mobil: 731613394, e-mail: ostrava@gis-stavinvox.cz
Ing. Anežka Škovroňová, tel/fax: 596541102, mobil: 731204729, e-mail: ostrava@gis-stavinvox.cz

Josef Matoušek

se sídlem: Dvorní 766/27, Ostrava-Poruba, PSČ: 708 00

IČ: 75591961

DIČ: 6404090748

kontakt: Josef Matoušek, mobil: 602 516 579, e-mail: matousek1964@seznam.cz

KATES, spol. s r.o.

se sídlem: Důlní 889, 735 35 Horní Suchá

IČ: 47680954

DIČ:

kontakt: Stanislav Knebl, tel.: 596426011, mobil: 736626762, e-mail: knebl.kates@seznam.cz

Milan Kočvara

se sídlem: Osoboditelů 1200, 742 21 Kopřivnice

IČ: 63341620

DIČ:

kontakt: Milan Kočvara, mobil: 602439837, e-mail: vytyceni@seznam.cz

OPTOMONT, a.s.

se sídlem: Na Najmanské 915, 710 00 Ostrava

IČ: 25355759

DIČ: CZ25355759

kontakt: Bogdan Kaleta, tel.: 558340911, mobil: 721521807, e-mail: bogdan.kaleta@optomont.cz

Rostislav Ralidiák

se sídlem: Karviná, Čsl.armády 2930/25, PSČ 73301

IČ: 70244090

DIČ: CZ70244090

kontakt: Rostislav Ralidiák, mobil: 602 749 579, e-mail: trasovani@atlas.cz

Číslo jednací: 637535/18

Číslo žádosti: 0118 177 378

Sitel, spol. s r.o., oblast Ostrava

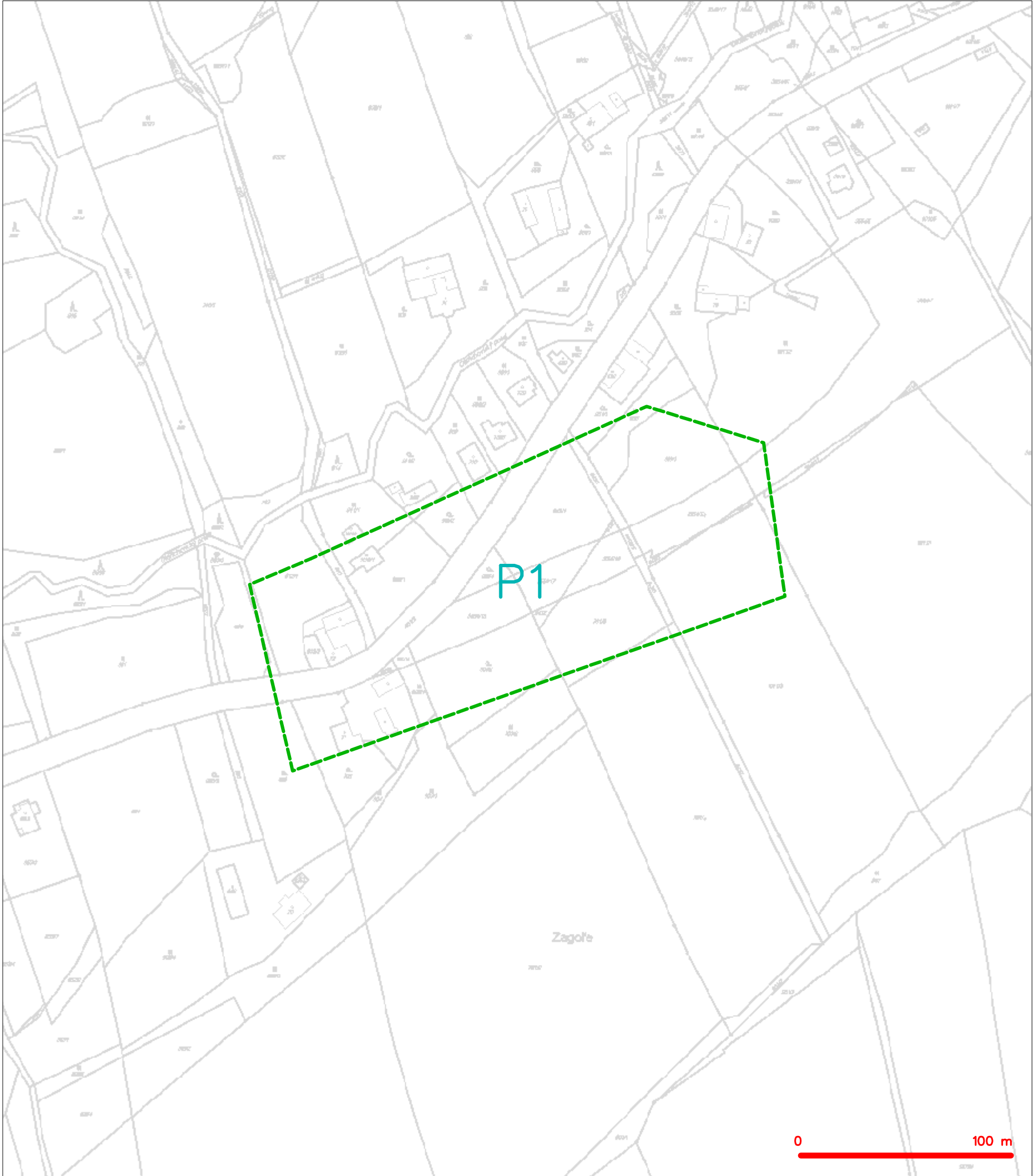
se sídlem: U studia 2253/28, 700 30 Ostrava-Zábřeh

IČ: 44797320

DIČ: CZ 44797320

kontakt: Ing. Jaroslav Solnický, mobil: 724 390 320, e-mail: jsolnický@sitel.cz

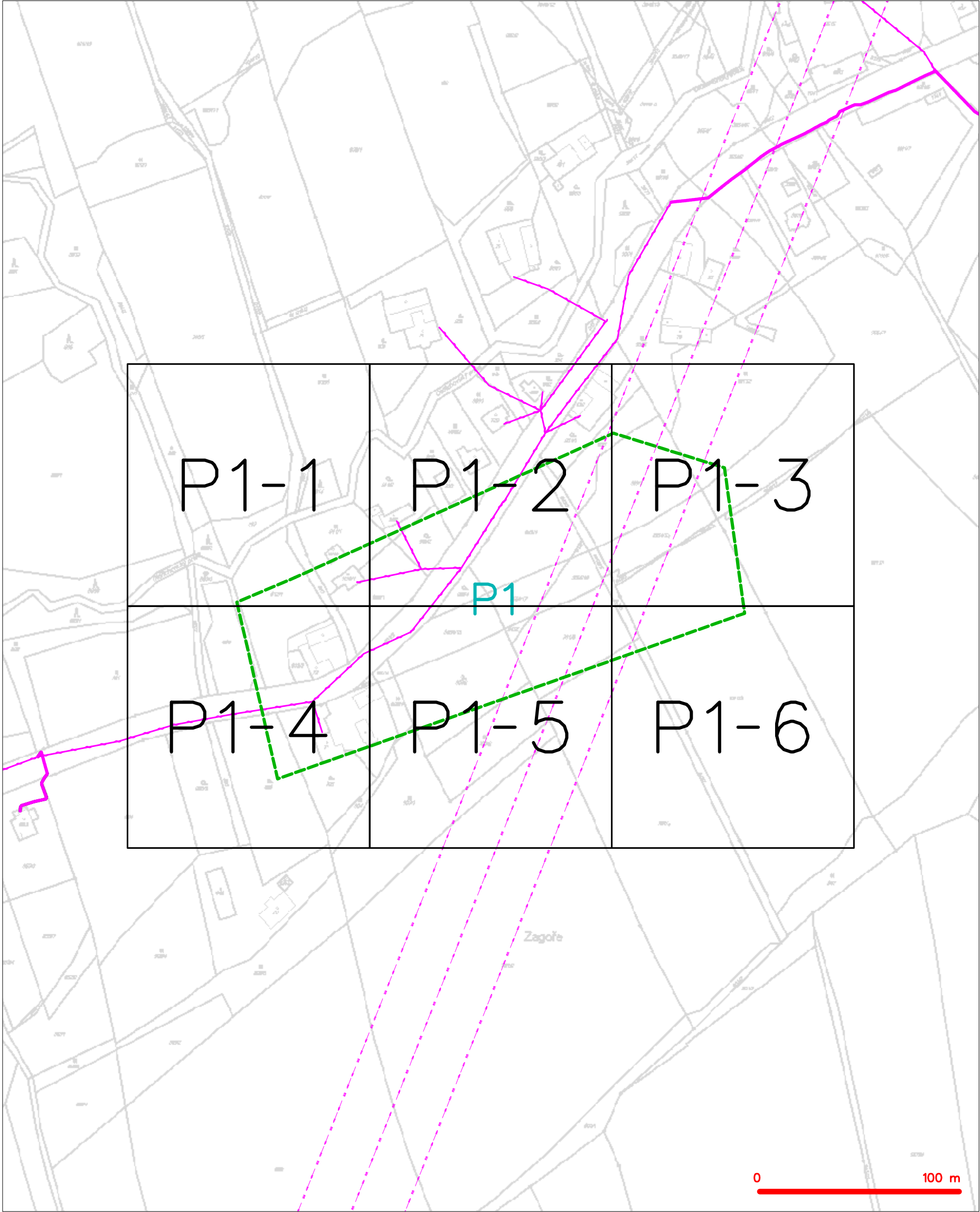
SITUAČNÍ VÝKRES - ZÁJMOVÉ ÚZEMÍ



LEGENDA
----- hranice zájmového území k vyjádření


Česká telekomunikační infrastruktura a.s.
Olšanská 2681/6
130 00 Praha 3
DIČ: CZ04084063
96

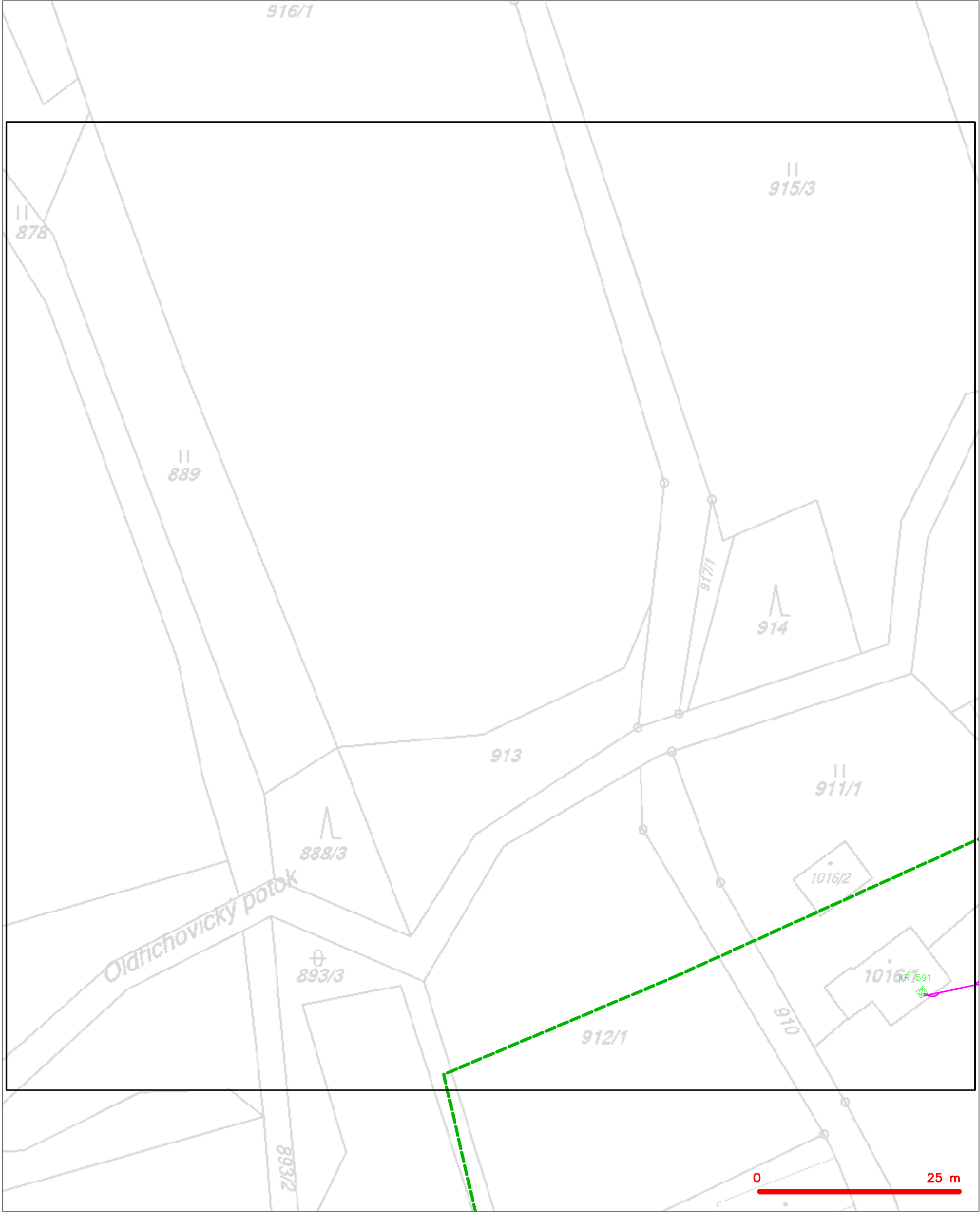
SITUAČNÍ VÝKRES - POLYGON 1



LEGENDA

- | | | | |
|--|---|--|---|
| | hranice zájmového území k vyjádření | | nezaměřený průběh optického kabelu, HDPE trubky |
| | NV přípojka, území s NV přípojkou CETIN | | nebo souběh optického a metalického kabelu |
| | zaměřený průběh metalického kabelu | | radiové sítě, ochranné pásmo radiové sítě |
| | zaměřený průběh optického kabelu, HDPE trubky | | nadzemní sítě |
| | nebo souběh optického a metalického kabelu | | neprovozované sítě |
| | nezaměřený průběh metalického kabelu | | podzemní sítě cizí |
| | nadzemní sítě cizí | | sítě s NV |
- kolektor, kabelovod

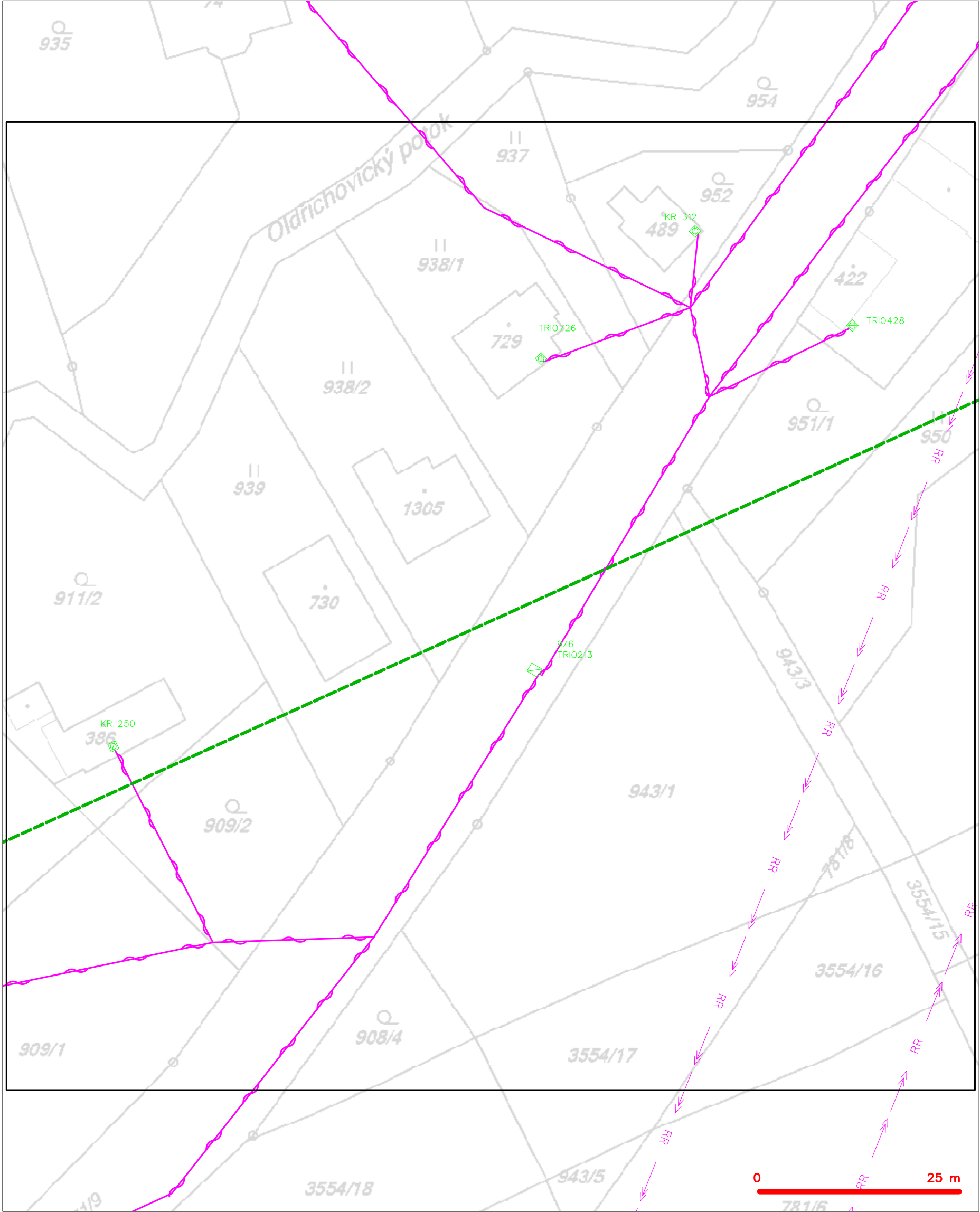
SITUAČNÍ VÝKRES - POLYGON 1, list kladu P1-1



LEGENDA

- | | | | |
|--|---|--|---|
| | hranice zájmového území k vyjádření | | nezaměřený průběh optického kabelu, HDPE trubky |
| | NV přípojka, území s NV přípojkou CETIN | | nebo souběh optického a metalického kabelu |
| | zaměřený průběh metalického kabelu | | radiové sítě, ochranné pásmo radiové sítě |
| | zaměřený průběh optického kabelu, HDPE trubky | | nadzemní sítě |
| | nebo souběh optického a metalického kabelu | | neprovazované sítě |
| | nezaměřený průběh metalického kabelu | | podzemní sítě cizí |
| | nadzemní sítě cizí | | sítě s NV |
| | | | koše, kabelovody |

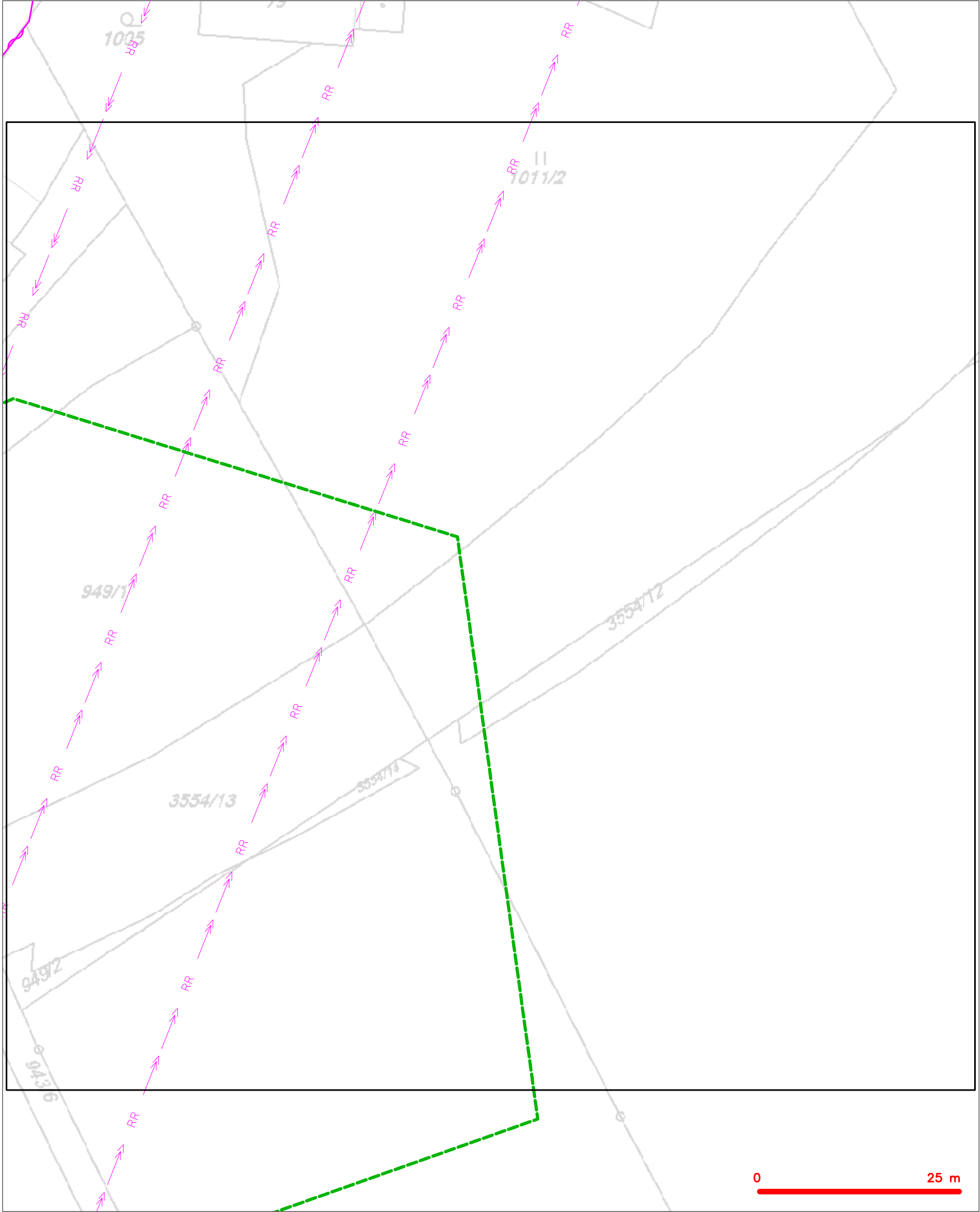
SITUAČNÍ VÝKRES - POLYGON 1, list kladu P1-2



LEGENDA

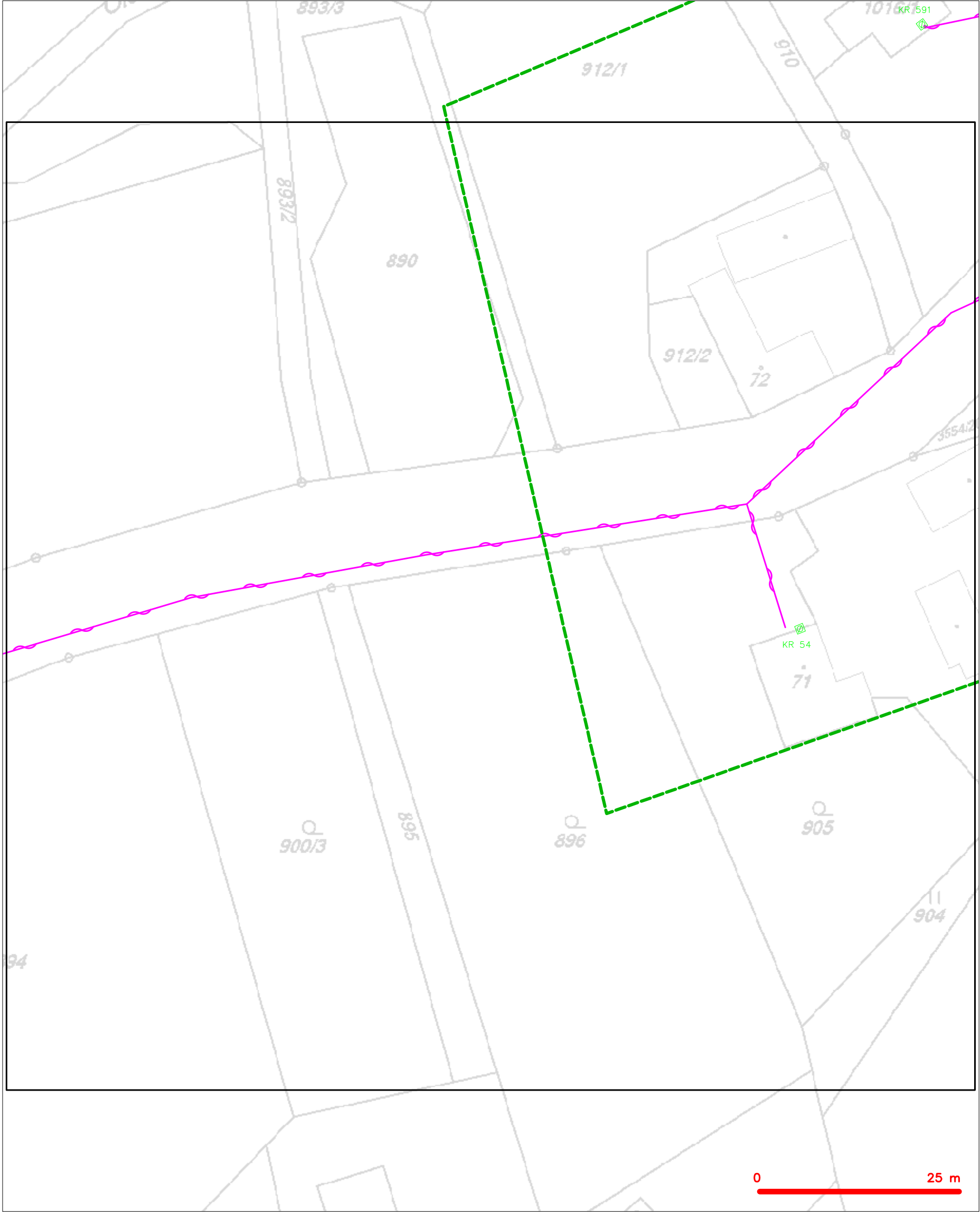
- | | | | |
|--|---|--|---|
| | hranice zájmového území k vyjádření | | nezaměřený průběh optického kabelu, HDPE trubky |
| | NV přípojka, území s NV přípojkou CETIN | | nebo souběh optického a metalického kabelu |
| | zaměřený průběh metalického kabelu | | radiové sítě, ochranné pásmo radiové sítě |
| | zaměřený průběh optického kabelu, HDPE trubky | | nadzemní sítě |
| | nebo souběh optického a metalického kabelu | | neprovazované sítě |
| | nezaměřený průběh metalického kabelu | | podzemní sítě cizí |
| | nadzemní sítě cizí | | sítě s NV |

SITUAČNÍ VÝKRES - POLYGON 1, list kladu P1-3



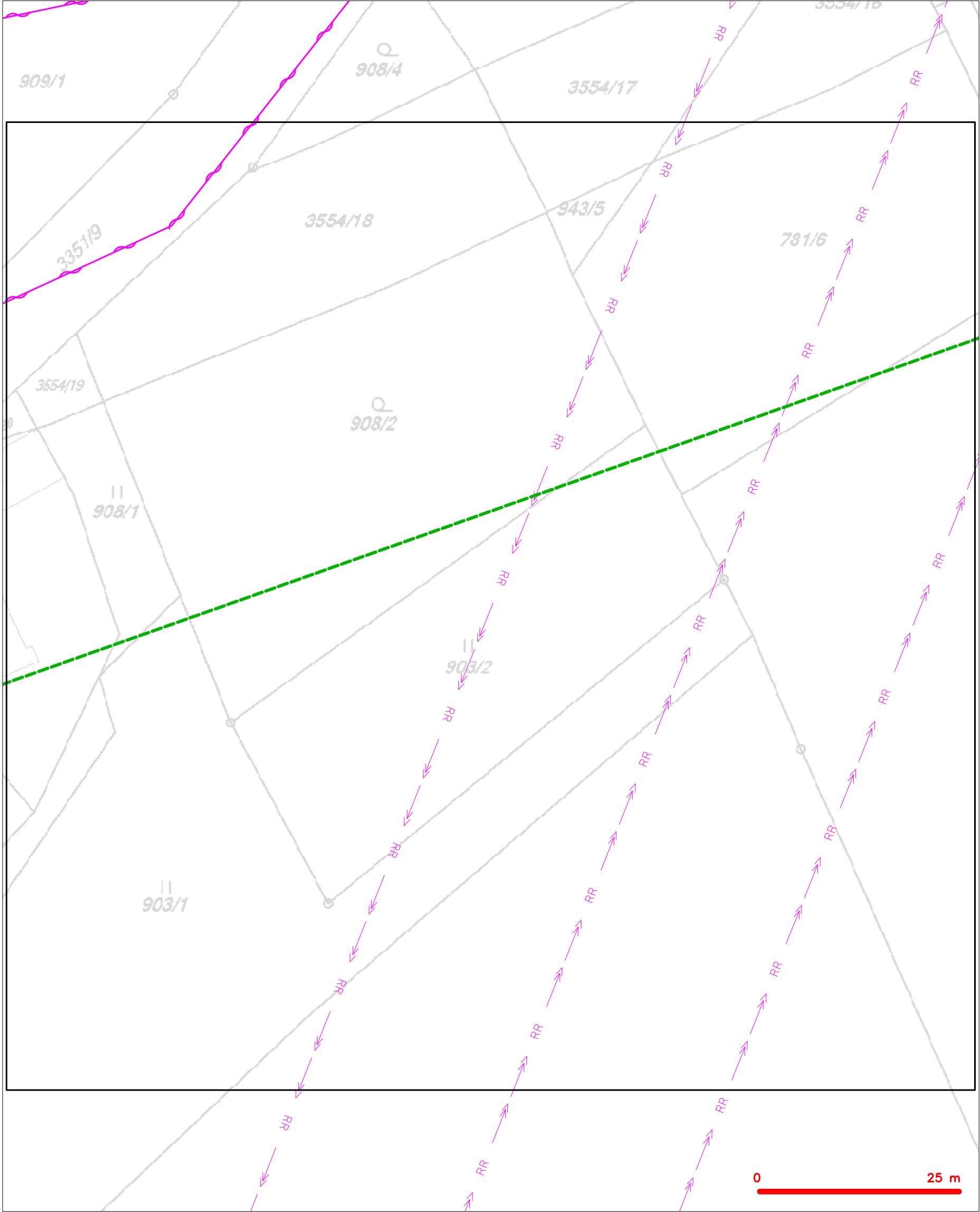
LEGENDA	
	hranice zájmového území k vyjádření
	NV přípojka, území s NV přípojkou CETIN
	zaměřený průběh metalického kabelu
	zaměřený průběh optického kabelu, HDPE trubky nebo souběh optického a metalického kabelu
	nezaměřený průběh metalického kabelu
	nadzemní síť cizí
	nezaměřený průběh optického kabelu, HDPE trubky nebo souběh optického a metalického kabelu
	radiové síť, ochranné pásmo radiové sítě
	nadzemní síť
	neprovazované síť
	podzemní síť cizí
	síť s NV
	koléktor, kabelovod

SITUAČNÍ VÝKRES - POLYGON 1, list kladu P1-4



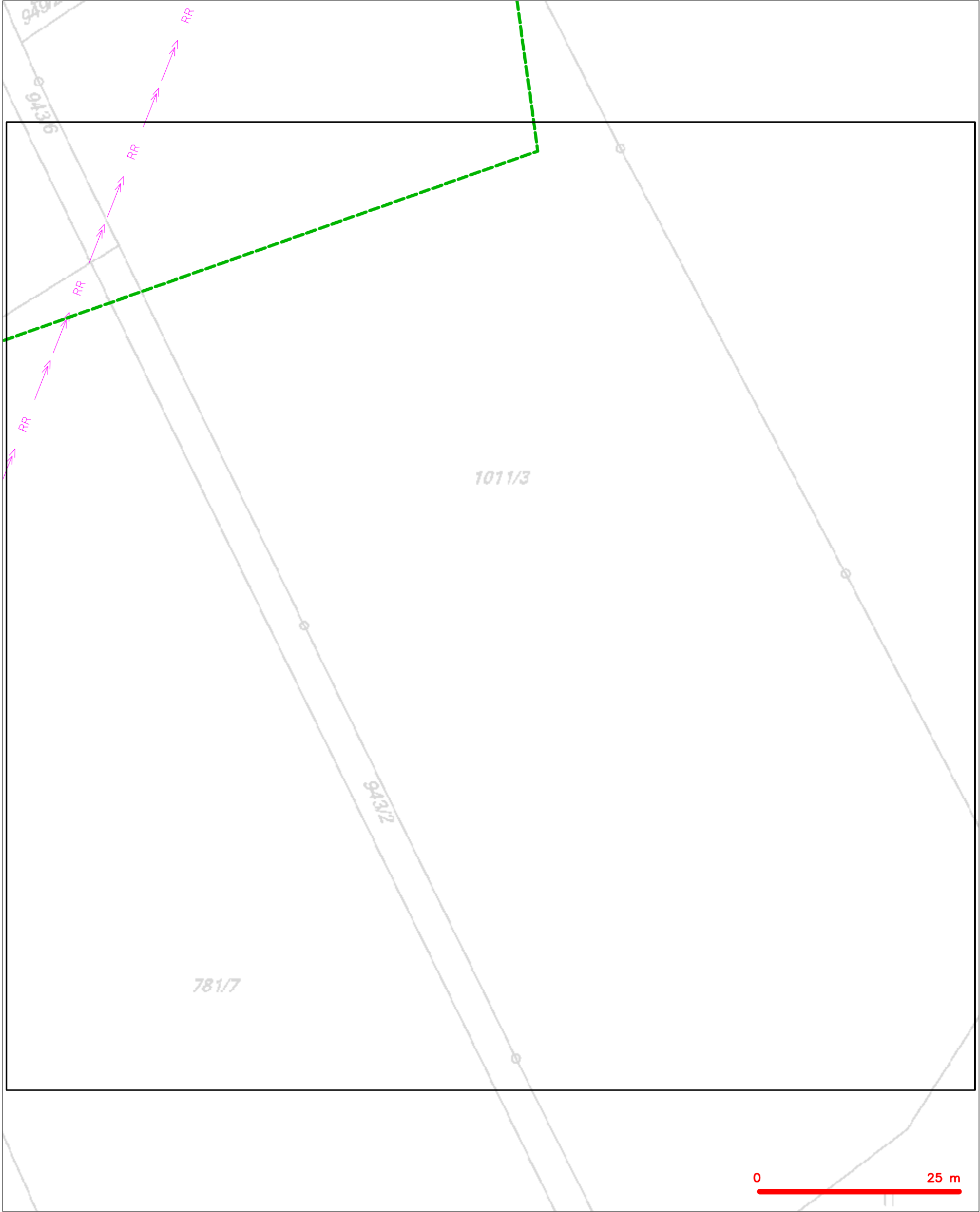
LEGENDA	
	hranice zájmového území k vyjádření
	NV přípojka, území s NV přípojkou CETIN
	zaměřený průběh metalického kabelu
	zaměřený průběh optického kabelu, HDPE trubky nebo souběh optického a metalického kabelu
	nezaměřený průběh metalického kabelu
	nadzemní síť cizí
	nezaměřený průběh optického kabelu, HDPE trubky nebo souběh optického a metalického kabelu
	radiové síť, ochranné pásmo radiové sítě
	nadzemní síť
	neprovazované síť
	podzemní síť cizí
	síť s NV
	kojektor, kabelovod

SITUAČNÍ VÝKRES - POLYGON 1, list kladu P1-5



LEGENDA	
	hranice zájmového území k vyjádření
	NV přípojka, území s NV přípojkou CETIN
	zaměřený průběh metalického kabelu
	zaměřený průběh optického kabelu, HDPE trubky nebo souběh optického a metalického kabelu
	nezaměřený průběh metalického kabelu
	nadzemní síť cizí
	nezaměřený průběh optického kabelu, HDPE trubky nebo souběh optického a metalického kabelu radiové sítě, ochranné pásmo radiové sítě
	nadzemní síť
	neprovazované síť
	podzemní síť cizí
	síť s NV
	kolektor, kabelovod

SITUAČNÍ VÝKRES - POLYGON 1, list kladu P1-6



LEGENDA	
	hranice zájmového území k vyjádření
	NV přípojka, území s NV přípojkou CETIN
	zaměřený průběh metalického kabelu
	zaměřený průběh optického kabelu, HDPE trubky nebo souběh optického a metalického kabelu
	nezaměřený průběh metalického kabelu
	nadzemní síť cizí
	nezaměřený průběh optického kabelu, HDPE trubky nebo souběh optického a metalického kabelu
	radiové síť, ochranné pásmo radiové sítě
	nadzemní síť
	neprovazované síť
	podzemní síť cizí
	síť s NV
	koléktor, kabelovod



ŽADATEL

DOPRAVOPROJEKT Ostrava s.s.

NAŠE ZNAČKA
0100919221

VYŘÍZENO DNE
04.05.2018

**Sdělení o existenci energetického zařízení v majetku společnosti EZ Distribuce, a. s., pro akci:
Autobusové zastávky Třinec, Oldřichovice - střed**

Vážený zákazníku,

dovolujeme si reagovat na Vaši žádost číslo 0100919221 ze dne 04.05.2018 o sdělení o existenci energetického zařízení v majetku společnosti EZ Distribuce, a. s., ve Vámi vymezeném zájmovém území.

V majetku EZ Distribuce, a. s., se na Vámi uvedeném zájmovém území nachází nebo ochranným pásmem zasahuje energetické zařízení typu:

	síť NN	síť VN	síť VVN
Podzemní síť			
Nadzemní síť	střed		
Stanice			

Energetické zařízení je chráněno ochranným pásmem podle § 46 zákona č. 458/2000 Sb., o podmínkách podnikání a o výkonu státní správy v energetických odvětvích a o změně některých zákonů (energetický zákon), ve znění pozdějších předpisů. Přibližný průběh tras energetických zařízení zasíláme v příloze k tomuto dopisu. Dovolujeme si upozornit, že v trase kabelového vedení může být uloženo několik kabelů.

V případě, že uvažovaná akce neboinnost zasáhne do ochranného pásma nadzemních vedení nebo trafostanic, popřípadě po vytyčení zjistíte, že zasahuje do ochranného pásma podzemních vedení, je nutné písemně požádat společnost EZ Distribuce, a. s., o souhlas s inností v ochranném pásmu (formulář je k dispozici na www.cezdistribuce.cz v části Formulář / innosti v ochranných pásmech, kontaktní údaje pro podání Vaší žádosti naleznete v zápatí). Jestliže uvažovaná akce vyvolá potřebu dílčí změny trasy vedení nebo umístění některých prvků energetického zařízení, je nutné včas společnost EZ Distribuce, a. s., požádat o přeložku zařízení podle § 47 energetického zákona. Dovolujeme si Vás rovněž upozornit, že v zájmovém území se může nacházet také energetické zařízení, které není v majetku společnosti EZ Distribuce, a. s.

V případě existence podzemních energetických zařízení je povinností stavebníka alespoň třináct dní před započetím zemních prací požádat o tzv. vytyčení. Kontaktní údaje pro podání žádosti naleznete na www.cezdistribuce.cz v části Kontakty.

Pokud dojde k obnažení kabelového vedení nebo k poškození energetického zařízení, nahlašte nám prosím tuto skutečnost bezodkladně jako poruchu na bezplatnou linku 800 850 860.

Toto sdělení je platné do 04.11.2018 a je jedním z podkladů pro zpracování projektové dokumentace, pokud je taková dokumentace zpracovávána. Toto sdělení však nenahrazuje vyjádření provozovatele distribuční soustavy k projektové dokumentaci pro územní nebo stavební řízení, k připojení nového odběru, zdroje elektrické energie nebo k navýšení rezervovaného výkonu a mimo havárií ani souhlas s inností v ochranném pásmu.

V souvislosti s výše uvedeným si Vás dovoluujeme upozornit, že uvedené sdělení včetně jeho příloh obsahuje skutečnosti tvořící obchodní tajemství společnosti EZ Distribuce, a. s. Poskytnuté informace jsou dále také doprovázeny informacemi a obchodně citlivými informacemi společnosti EZ Distribuce, a. s. Z výše uvedených důvodů si Vás proto společnost EZ Distribuce, a. s., dovoluujeme upozornit, že s poskytnutými informacemi je třeba nakládat dle platných právních předpisů, v opačném případě se vystavujete postihu ve smyslu platné právní úpravy. V této souvislosti si Vás dále dovoluujeme upozornit, že požadované informace nesmí být předány, sděleny, využity, zprístupněny, či jiným způsobem postoupeny na jakoukoli třetí osobu bez předchozího prokazatelného souhlasu společnosti EZ Distribuce, a. s. Informace o existenci sítí mohou být využity pouze pro účel, pro který byly vyžádány.

S pozdravem

EZ Distribuce, a. s.

Dělná, Dělná IV-Podmokly

Teplická 874/8

PS 405 02

I : 24729035

Přílohy

1. Situace a výkres zájmového území
2. Podmínky pro provádění činností v ochranných pásmech energetických zařízení



PODMÍNKY PRO PROVÁDĚNÍ INNSTÍ V OCHRANNÝCH PÁSMECH PODZEMNÍCH VEDENÍ

Ochranné pásmo podzemních vedení elektrizační soustavy do 110 kV včetně vedení idicí, měřicí a zabezpečovací techniky je stanoveno v § 46, odst. (5), Zák. č. 458/2000 Sb., tj. zákona o podmínkách podnikání a o výkonu státní správy v energetických odvětvích a o změně některých zákonů (energetický zákon), ve znění pozdějších předpisů (dále jen "energetický zákon"), a miní 1 metr po obou stranách krajního kabelu kabelové trasy, nad 110 kV miní 3 metry po obou stranách krajního kabelu.

V ochranném pásmu podzemního vedení je podle § 46 odst. (8) a (10) energetického zákona zakázáno:

- a) z izovat bez souhlasu vlastníka toho, co za izení stavby i umis ovat konstrukce a jiná podobná za izení, jakož i usklad ovat ho lavé a výbušné látky,
 - b) provád t bez souhlasu vlastníka zemní práce,
 - c) provád t innosti, které by mohly ohrozit spolehlivost a bezpečnost provozu toho, co za izení nebo ohrozit život, zdraví i majetek osob,
 - d) provád t innosti, které by znemož ovaly nebo podstatn znesnad ovaly p ístup k t mto za izením,
 - e) vysazovat trvalé porosty a p ejížd t vedení t žkými mechanizmy.
- Pokud stavba nebo stavební innost zasahuje do ochranného pásma podzemního vedení, je třeba požádat o písemný souhlas vlastníka nebo provozovatele tohoto za izení na základ § 46, odst. (8) a (11) energetického zákona.

V ochranných pásmech podzemních vedení je třeba dále dodržovat následující podmínky:

- 1. Dodavatel prací musí před zahájením prací zajistit vytýčení podzemního za izení a prokazatelně seznámit pracovníky, jichž se to týká, s jejich polohou a upozornit na odchylky od výkresové dokumentace.
- 2. Výkopové práce do vzdálenosti 1 metr od osy (krajního) kabelu musí být prováděny ručně. V případě provedení sond (ručně) může být tato vzdálenost snížena na 0,5 metru.
- 3. Zemní práce musí být prováděny v souladu s SN 73 6133 Návrh a provádění zemního tělesa pozemních komunikací a při zemních pracích musí být dodrženo Nařízení vlády č. 591/2006 Sb., bližších minimálních požadavků na bezpečnost a ochranu zdraví při práci na staveništích.
- 4. Místa křížení a souběhy ostatních za izení se za izeními energetiky musí být vyprojektovány a provedeny zejména dle SN 73 6005, SN EN 50 341-1,2, SN EN 50341-3-19, SN EN 50423-1, SN 33 2000-5-52 a PNE 33 3302.
- 5. Dodavatel prací musí oznámit příslušnému provozovateli distribuční soustavy zahájení prací minimálně 3 pracovní dny předem.
- 6. Při potřebě projíždění podzemních vedení vozidly nebo mechanizmy je třeba po dohodě s provozovatelem provést dodatečnou ochranu proti mechanickému poškození.
- 7. Je zakázáno manipulovat s obnaženými kabely pod napětím. Odkryté kabely musí být za vypnutého stavu řádně vyvšeny, chráněny proti poškození a označeny výstražnou tabulkou dle SN ISO 3864.
- 8. Před záhozem kabelové trasy musí být provozovatel kabelu vyzván ke kontrole uložení. Pokud tato organizace provádí zemní práce neprovede, vyhrazuje si provozovatel distribuční soustavy právo nechat inkriminované místo znovu odkryt.
- 9. Při záhozu musí být zemina pod kabely řádně udusána, kabely zapískovány a provedeno krytí proti mechanickému poškození.
- 10. Bez předchozího souhlasu je zakázáno snižovat nebo zvyšovat vrstvu zeminy nad kabelem.
- 11. Každé poškození za izení provozovatele distribuční soustavy musí být okamžitě nahlášeno na Kontaktní bezplatnou linku EZ Distribuce 800 850 860, která je Vám k dispozici 24 hodin denně, 7 dní v týdnu.
- 12. Ukončení stavby musí být neprodleně ohlášeno příslušnému provoznímu útvaru.
- 13. Po dokončení stavby provozovatel distribuční soustavy nesouhlasí s vyhlášením ochranného pásma nových rozvodů, které jsou budovány, protože se již jedná o práce v ochranném pásmu za izení provozovatele distribuční soustavy. Při případné opravě nebo rekonstrukci na svém za izení nebude provozovatel distribuční soustavy provádět na výjimku z ochranného pásma nebo na základ souhlasu s inností v tomto pásmu.

Případné nedodržení uvedených podmínek bude řešeno příslušným stavebním úřadem nebo nahlášeno Energetickému regulačnímu úřadu jako správní delikt ve smyslu příslušného ustanovení energetického zákona spoívající v porušení zákazu provádění inností v ochranných pásmech dle § 46 uvedeného zákona.



PODMÍNKY PRO PROVÁDĚNÍ PRÁČÍ V OCHRANNÝCH PÁSMECH NADZEMNÍCH VEDENÍ

Ochranné pásmo nadzemního vedení podle § 46, odst. (3), Zák. č. 458/2000 Sb., tj. zákona o podmínkách podnikání a o výkonu státní správy v energetických odvětvích a o změnách některých zákonů (energetický zákon), ve znění pozdějších předpisů (dále jen "energetický zákon") je souvislý prostor vymezený svislými rovinami vedenými po obou stranách vedení ve vodorovné vzdálenosti měřené kolmo na vedení, které ohraničují od krajního vodiče vedení na obě jeho strany:

- a) u napětí nad 1 kV a do 35 kV včetně
 - pro vodiče bez izolace 7 metrů (resp. 10 metrů u zařízení postaveného do 31. 12. 1994, vyjma lesních prvků, kde rozsah ochranného pásma i do uvedeného data činí 7 metrů),
 - pro vodiče s izolací základní 2 metry,
 - pro závěsná kabelová vedení 1 metr;
- b) u napětí nad 35 kV do 110 kV včetně
 - pro vodiče bez izolace 12 metrů (resp. 15 metrů u zařízení postaveného do 31. 12. 1994).
 - pro vodiče s izolací základní 5 metrů

Poznámka: Nadzemní vedení nízkého napětí (do 1 kV) není chráněno ochranným pásmem.

Přiinnostech prováděných v jeho blízkosti (práce v blízkosti) je nutné dodržet vzdálenosti dané SN EN 50110-1 ed. 2.

V ochranném pásmu nadzemního vedení je podle § 46 odst. (8) a (9) energetického zákona zakázáno:

1. z izovat bez souhlasu vlastníka to, co za účelem stavby či umístění konstrukce a jiná podobná zařízení, jakož i uskladňovat hořlavé a výbušné látky,
2. provádět bez souhlasu vlastníka zemní práce,
3. provádět činnosti, které by mohly ohrozit spolehlivost a bezpečnost provozu to, co za účelem nebo ohrožit život, zdraví či majetek osob,
4. provádět činnosti, které by znemožňovaly nebo podstatně znesnadňovaly přístup k tomtomu za účelem,
5. vysazovat chmelnice a nechávat růst porosty nad výškou 3 metry.

Pokud stavba nebo stavební činnost zasahuje do ochranného pásma nadzemního vedení, je třeba požádat o písemný souhlas vlastníka nebo provozovatele tohoto zařízení na základě § 46, odst. (8) a (11) energetického zákona.

V ochranných pásmech nadzemních vedení je třeba dále dodržovat následující podmínky:

1. Při pohybu nebo pracích v blízkosti elektrického vedení vysokého napětí se nesmí osoby, předměty, prostědky nemající povahu jeřábu přiblížit k živým částem - vodičům blíže než 2 metry (dle SN EN 50110-1).
2. Jeřáby a jim podobná zařízení musí být umístěny tak, aby v kterékoli poloze byly všechny jejich části mimo ochranné pásmo vedení, a musí být zamezeno vyvrstvení lana.
3. Je zakázáno stavět budovy nebo jiné objekty v ochranných pásmech nadzemních vedení vysokého napětí.
4. Je zakázáno, provádět veškeré pozemní práce, při kterých by byla narušena stabilita podpůrných bodů - sloupů nebo stožárů.
5. Je zakázáno upevňovat antény, reklamy, ukazatele apod. pod, přes nebo přímo na stožáry elektrického vedení.
6. Dodavatel prací musí prokazatelně seznámit své pracovníky, jichž se to týká s SN EN 50110-1.
7. Pokud není možné dodržet body 1 až 4, je možné požádat příslušný provozní útvar provozovatele distribuční soustavy o další řešení (zajištění odborného dohledu pracovníka s elektrotechnickou kvalifikací dle Vyhlášky č. 50/1978 Sb., vypnutí a zajištění zařízení, zaizolování živých částí apod.), pokud nejsou tyto podmínky již součástí jiného vyjádření ke konkrétní stavbě.
8. V případě požadavku na vypnutí zařízení po nezbytnou dobu provádění prací je nutné požádat minimálně 2 měsíce před požadovaným termínem. V případě vedení nízkého napětí je možné též požádat o zaizolování částí vedení.

Případné nedodržení uvedených podmínek bude řešeno příslušným stavebním úřadem nebo nahlášeno Energetickému regulačnímu úřadu jako správní delikt ve smyslu příslušného ustanovení energetického zákona, spočívající v porušení zákazu provádění činnosti v ochranných pásmech dle § 46 uvedeného zákona.



PODMÍNKY PRO PROVÁDĚNÍ PRÁČÍ V OCHRANNÝCH PÁSMECH ELEKTRICKÝCH STANIC

Ochranné pásmo elektrické stanice je stanoveno v § 46, odst. (6), Zák. č. 458/2000 Sb., tj. zákona o podmínkách podnikání a o výkonu státní správy v energetických odvětvích a o změně některých zákonů (energetický zákon), ve znění pozdějších předpisů (dále jen "energetický zákon") a je vymezeno svislými rovinami vedenými ve vodorovné vzdálenosti:

- a) u venkovních el. stanic a dále stanic s napětím v ≥ 52 kV v budovách 20 metrů od oplocení nebo od vnějšího lince obvodového zdiva,
- b) u stožárových elektrických stanic a v ≥ 52 kV stanic s venkovním napětím s ≥ 52 kV z úrovně nad 1 kV a menší než 52 kV na úrovni nízkého napětí 7 m od vnější hrany profilu stanice ve všech směrech,
- c) u kompaktních a zděných el. stanic s ≥ 52 kV z úrovně nad 1 kV a menší než 52 kV na úrovni nízkého napětí 2 metry od vnějšího pláště stanice ve všech směrech,
- d) u vestavných el. stanic 1 metr od obestavění.

V ochranném pásmu elektrické stanice je podle § 46 odst. (8) a (10) energetického zákona zakázáno:

1. zřídit bez souhlasu vlastníka něco, co by ohrožovalo bezpečnost stavby, její konstrukce a jiná podobná zařízení, jakož i uskladňovat hořlavé a výbušné látky,
2. provádět bez souhlasu vlastníka zemní práce,
3. provádět činnosti, které by mohly ohrozit spolehlivost a bezpečnost provozu něco, co by ohrožovalo život, zdraví či majetek osob,
4. provádět činnosti, které by znemožňovaly nebo podstatně znesnadňovaly přístup k těmto zařízením.

Pokud stavba nebo stavební činnost zasahuje do ochranného pásma elektrické stanice, je třeba požádat o písemný souhlas vlastníka nebo provozovatele tohoto zařízení na základě § 46, odst. (8) a (11) energetického zákona.

V ochranném pásmu elektrické stanice je dále zakázáno provádět činnosti, které by mohly mít za následek ohrožení bezpečnosti a spolehlivosti provozu stanice nebo zmenšující či podstatně znesnadňující její obsluhu a údržbu a to zejména:

5. provádět výkopové práce ohrožující záruční podzemních vedení vysokého a nízkého napětí nebo stabilitu stavební části el. stanice (viz podmínky pro činnosti v ochranných pásmech podzemního vedení),
6. skladovat či umísťovat předměty bránící přístupu do elektrické stanice nebo k rozvaděčům vysokého nebo nízkého napětí,
7. umísťovat antény, reklamy, ukazatele apod.,
8. zřídit oplocení, které by znemožnilo obsluhu el. stanice.

Případné nedodržení uvedených podmínek bude řešeno příslušným stavebním úřadem nebo nahlášeno Energetickému regulačnímu úřadu jako správní delikt ve smyslu příslušného ustanovení energetického zákona spočívající v porušení zákazu provádět činnosti v ochranných pásmech dle § 46 uvedeného zákona.



Platí pouze se sdělením číslo 0100919221.

Zakreslené polohy zařízení v příloze jsou pouze informativní.

Situace výkres zájmového území (klad mapových listů)



Není-li zobrazena katastrální mapa, zadejte žádost znovu. Katastrální mapa je generována prostřednictvím externí WMS služby, jejíž provoz nezajišťuje společnost ČEZ Distribuce, a. s.

LEGENDA

	Podzemní vedení NN do 1kV		Stanice do 52 kV - stožárová
	Nadzemní vedení NN do 1kV		Stanice do 52 kV - zděná
	Podzemní vedení VN do 35 kV		Transformovna (nad 52 kV)
	Nadzemní vedení VN do 35 kV		Probíhající investice ČEZ Distribuce
	Podzemní vedení VVN 110kV		Stanice ČEZ Distribuce ve výstavbě
	Nadzemní vedení VVN 110kV		Zařízení ČEZ Distribuce ve výstavbě
	NN přívod odběratele		Hranice katastrálního území
	Cizí energetické vedení		
	Zájemové území		



Platí pouze se sdělením číslo 0100919221.

Zakreslené polohy zařízení v příloze jsou pouze informativní.

Situční výkres - list 1



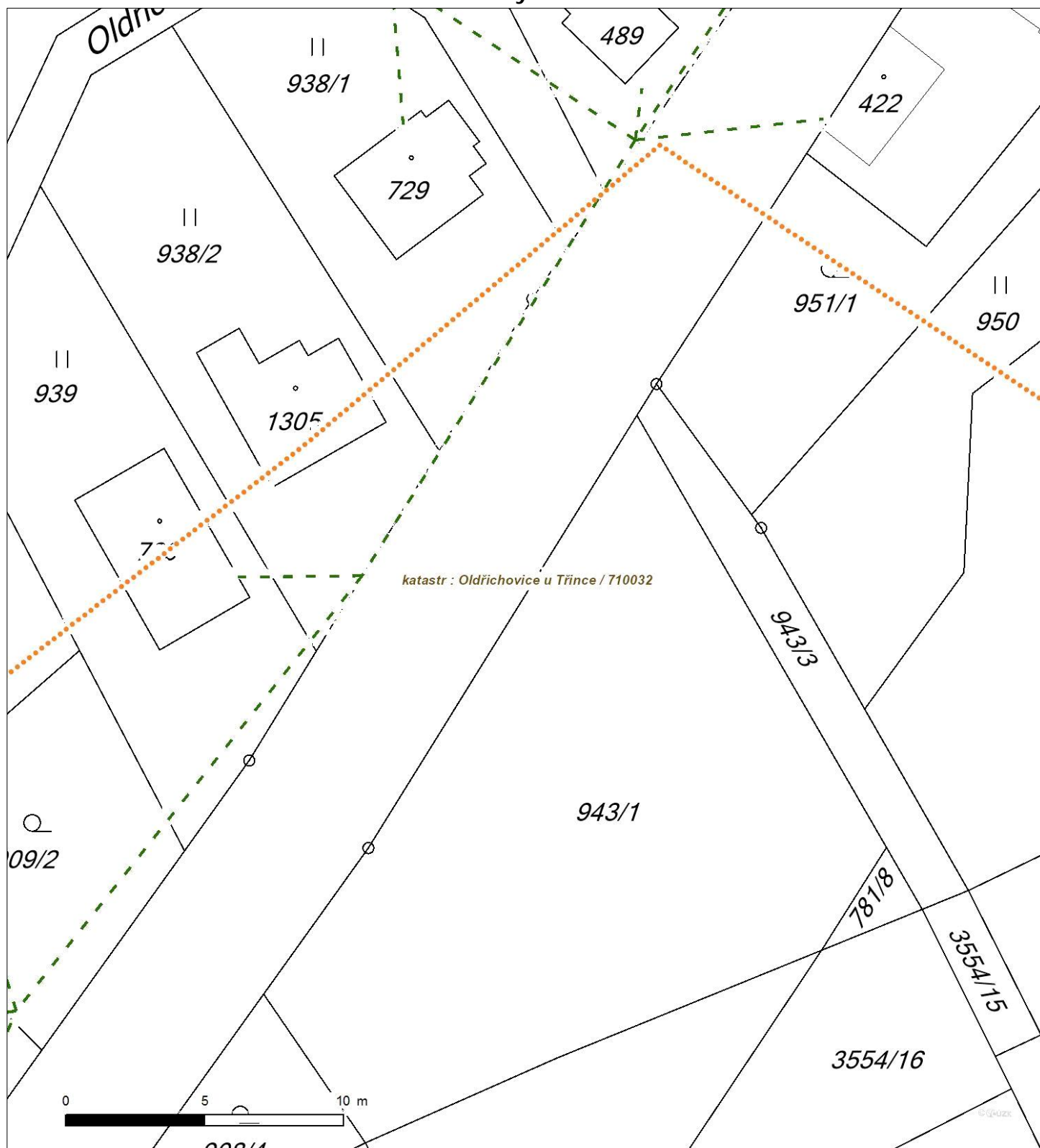
Není-li zobrazena katastrální mapa, zadejte žádost znovu. Katastrální mapa je generována prostřednictvím externí WMS služby, jejíž provoz nezajišťuje společnost EZ Distribuce, a. s.



Platí pouze se sdělením číslo 0100919221.

Zakreslené polohy zařízení v příloze jsou pouze informativní.

Situace výkres - list 2



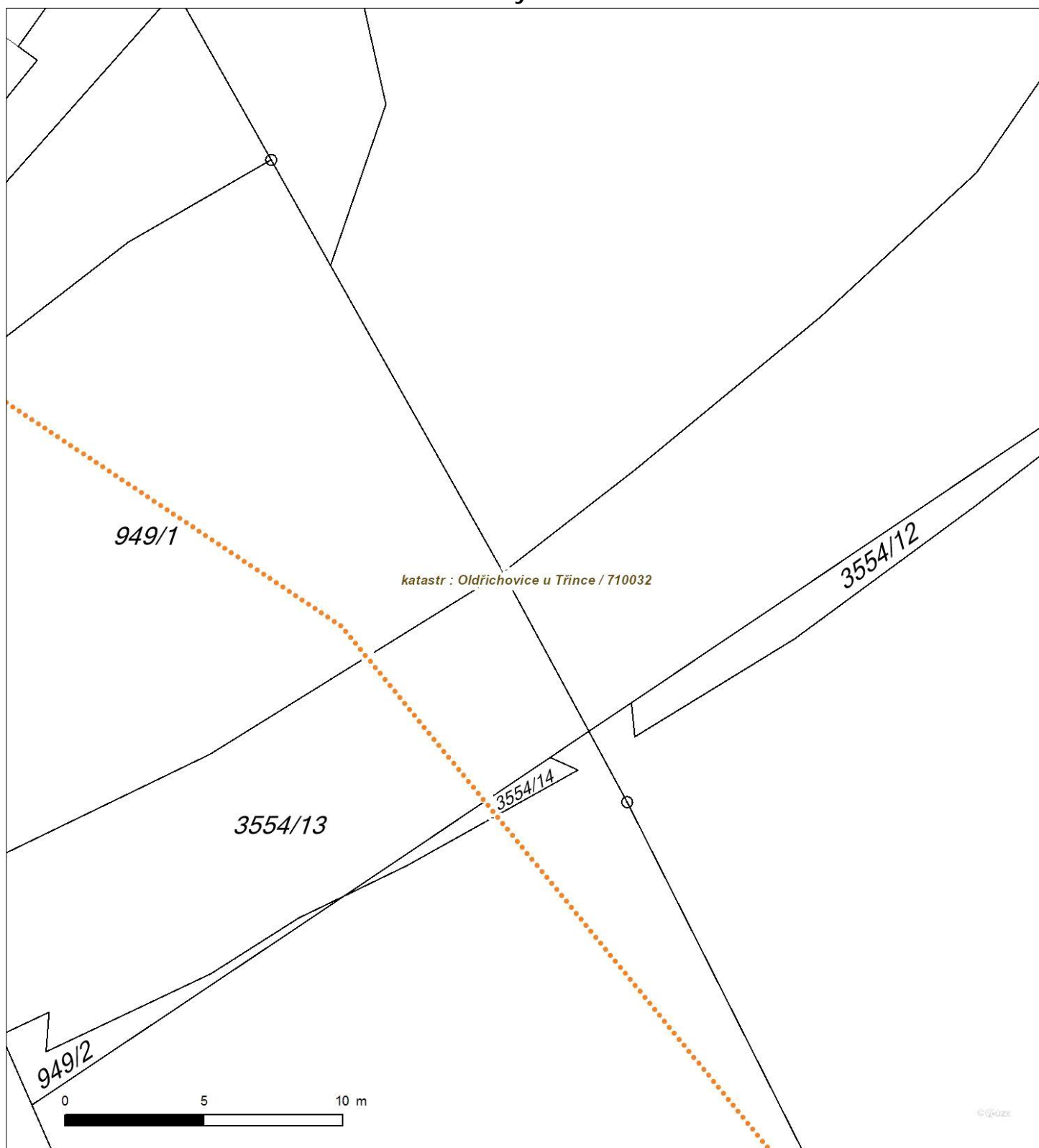
Není-li zobrazena katastrální mapa, zadejte žádost znovu. Katastrální mapa je generována prostřednictvím externí WMS služby, jejíž provoz nezajišťuje společnost EZ Distribuce, a. s.



Platí pouze se sdělením číslo 0100919221.

Zakreslené polohy zařízení v ploše jsou pouze informativní.

Situční výkres - list 3



Není-li zobrazena katastrální mapa, zadejte žádost znovu. Katastrální mapa je generována prostřednictvím externí WMS služby, jejíž provoz nezajišťuje společnost EZ Distribuce, a. s.

Platí pouze se sdělením číslo 0100919221.

Zakreslené polohy za ízení v p íloze jsou pouze informativní.

Situa ní výkres - list 4



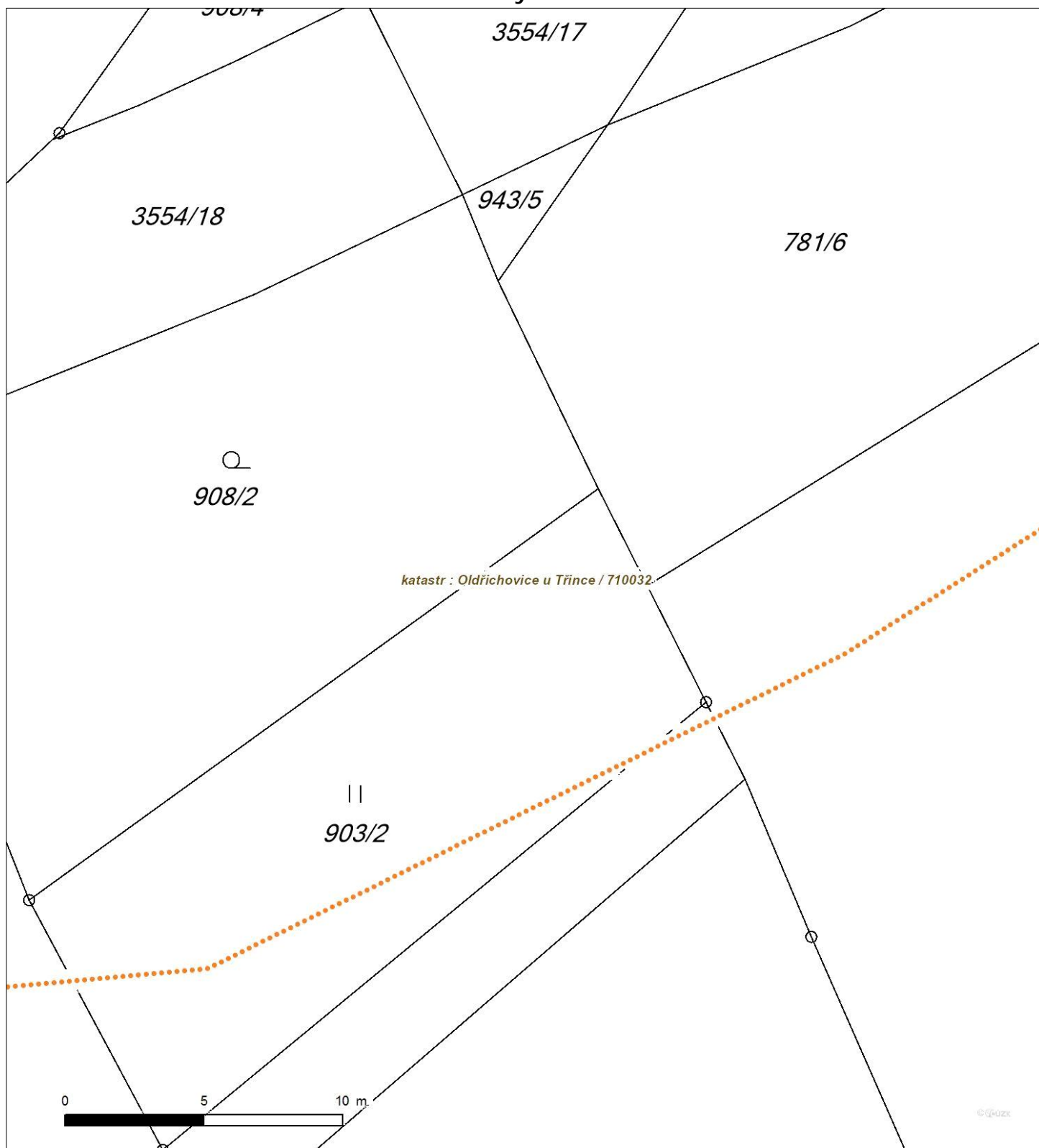
Není-li zobrazena katastrální mapa, zadejte žádost znovu. Katastrální mapa je generována prostřednictvím externí WMS služby, jejíž provoz nezajišťuje společnost EZ Distribuce, a. s.



Platí pouze se sdělením číslo 0100919221.

Zakreslené polohy zařízení v příloze jsou pouze informativní.

Situční výkres - list 5



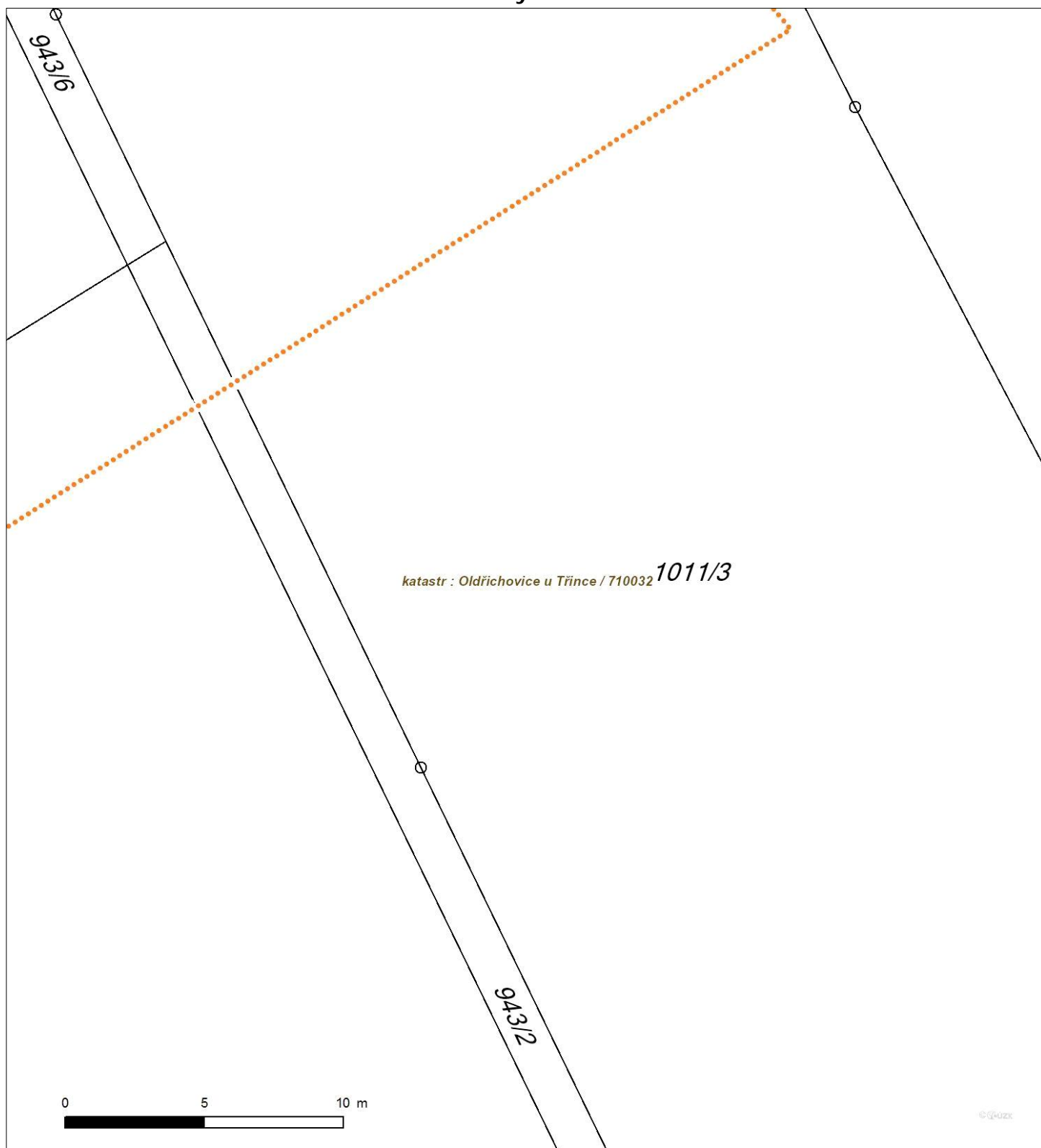
Není-li zobrazena katastrální mapa, zadejte žádost znovu. Katastrální mapa je generována prostřednictvím externí WMS služby, jejíž provoz nezajišťuje společnost EZ Distribuce, a. s.



Platí pouze se sdělením číslo 0100919221.

Zakreslené polohy zařízení v příloze jsou pouze informativní.

Situční výkres - list 6



Není-li zobrazena katastrální mapa, zadejte žádost znovu. Katastrální mapa je generována prostřednictvím externí WMS služby, jejíž provoz nezajišťuje společnost EZ Distribuce, a. s.



ŽADATEL

DOPRAVOPROJEKT Ostrava s.s.

NAŠE ZNAČKA
0200748636

VYŠLUJE / LINKA
841 842 843

VYŠLENO DNE
04.05.2018

Sdělení o existenci komunikačního vedení společnosti Telco Pro Services, a. s.

Název akce: **Autobusové zastávky Tinec, Oldichovice - st. ed**

Účel: **Stavební řízení**

Vážený zákazníku,
dovolujeme si reagovat na Vaši žádost číslo 0200748636 ze dne 04.05.2018, která se týkala sdělení o existenci komunikačního zařízení na Vámi určeném zájmovém území.

Dle v domění společnosti Telco Pro Services, a. s., se na Vámi vymezeném zájmovém území:
nenachází komunikační zařízení v majetku společnosti Telco Pro Services, a. s.

Zároveň si Vás dovoluujeme upozornit, že není vyloučeno, že se ve Vámi vymezeném zájmovém území nachází jiné zařízení, které není v majetku společnosti Telco Pro Services, a. s.

Toto sdělení je platné do 04.05.2019.

V souvislosti s výše uvedeným si Vás dovoluujeme upozornit, že sdělení o existenci či neexistenci sítě představuje skutečnosti tvořící obchodní tajemství společnosti Telco Pro Services, a. s. Poskytnuté informace jsou dále také dány jinými informacemi společnosti Telco Pro Services, a. s. Z výše uvedených důvodů si Vás proto společnost Telco Pro Services, a. s., dovoluujeme upozornit, že s poskytnutými informacemi je potřeba nakládat dle platných právních předpisů, v opačném případě se vystavujete postihu ve smyslu platné právní úpravy. V této souvislosti si Vás dovoluujeme rovněž upozornit, že požadované informace nesmí být předány, sděleny, využity, zprístupněny, či jiným způsobem postoupeny na jakoukoli třetí osobu bez předchozího prokazatelného souhlasu společnosti Telco Pro Services, a. s. Informace o existenci sítě mohou být využity pouze pro účel, pro který byly vyžádány.

S pozdravem



Telco Pro Services, a. s.
Duhová 1531/3
140 00 Praha 4
IČ: 291 48 278
(16)

Jiří Cimpel

Telco Pro Services, a. s.

Přílohy

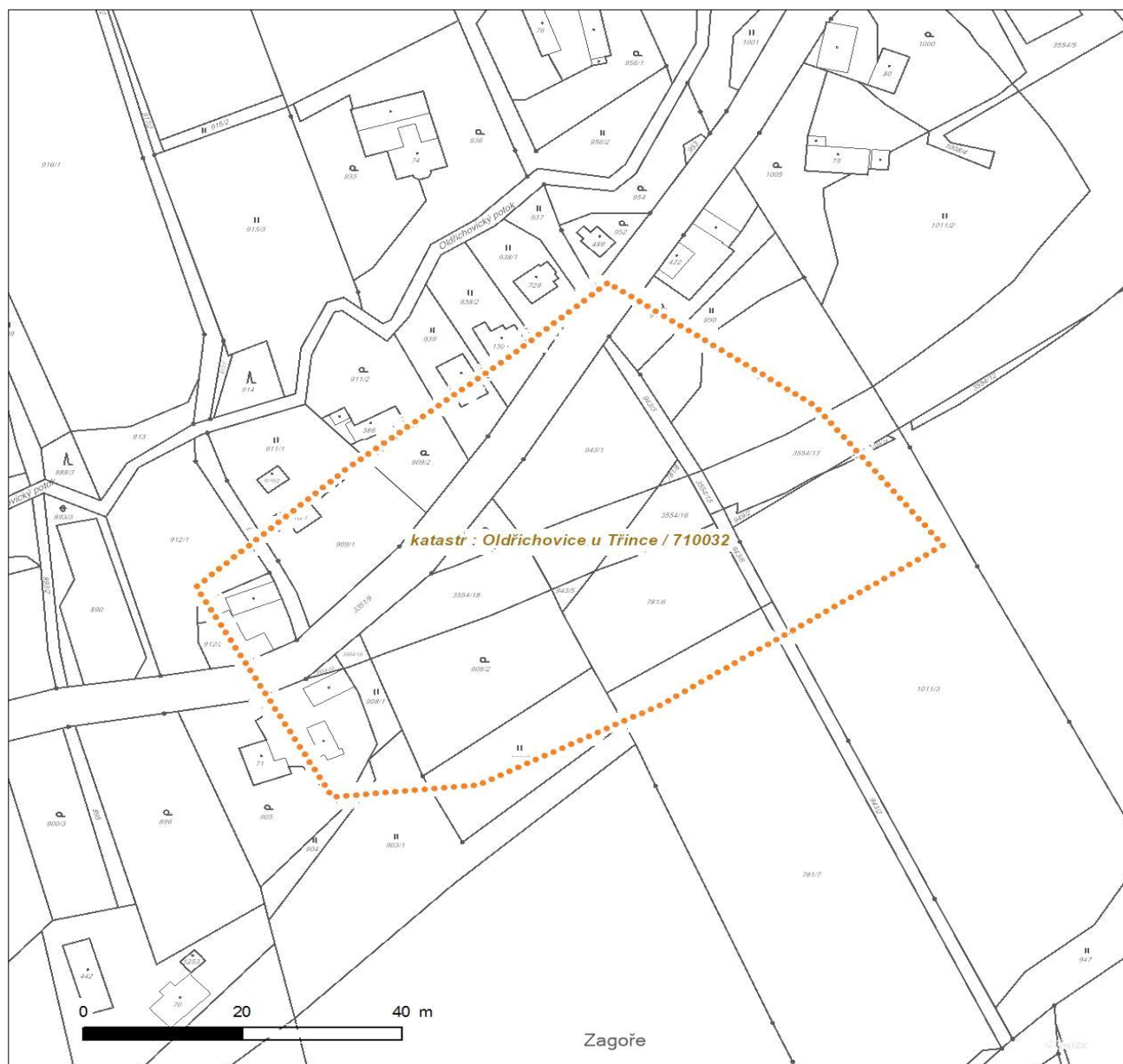
Situace výkres zájmového území



Platí pouze se sdělením číslo 0200748636.

Zakreslené polohy zařízení v příloze jsou pouze informativní.

Situace výkres zájmového území



LEGENDA

- | | | | |
|-----------|---------------------------|-----------|-----------------------------|
| ■ ■ ■ ■ ■ | Nadzemní optické vedení | ■ ■ ■ ■ ■ | Radioreléový spoj vzduch |
| — — — — — | Podzemní optické vedení | | Zájmové území |
| - - - - - | Nadzemní metalické vedení | ===== | Hranice katastrálního území |
| — — — — — | Podzemní metalické vedení | | |



Vyřizuje: Dundáček Petr

E-mail: petr.dundacek@t-mobile.cz

Dopravoprojekt Ostrava a.s.
Ing. Vojtěch Chalupa
Masarykovo náměstí 5/5
70200 Ostrava

Naše značka: **E17060/18**

V Praze dne: **4.5.2018**

Vyjádření a stanovení podmínek pro udělení souhlasu s umístěním stavby v ochranném pásmu sítě technické infrastruktury (TI) společnosti T-Mobile Czech Republic a.s.

Vydané podle § 101 ZÁKONA Č. 127/2005 Sb., o elektronických komunikacích a o změně některých souvisejících zákonů (zákon o elektronických komunikacích – dále jen ZEK), ve znění pozdějších předpisů a §161 zákona č. 183/2006 Sb., o územním plánování a stavebním řádu (stavební zákon) či dle dalších příslušných právních předpisů

Věc: Autobusové zastávky Třinec, Oldřichovice - střed

Stupeň: Jiný důvod

Na základě předložených projektových podkladů dáváme **souhlasné stanovisko k vydání Územního souhlasu / rozhodnutí (Stavebního povolení) a následně souhlas s realizací stavby.**

Dle předložených dokladů nedojde ke kolizi s technickou infrastrukturou společnosti **T-Mobile Czech Republic a.s.**

Toto stanovisko má platnost 1 rok.

Vydané stanovisko nelze prodloužit. Po uplynutí platnosti zadejte žádost o nové stanovisko.

T-Mobile
T-Mobile Czech Republic a.s.
Tomášova 2144/1
148 00 Praha 4
IČ 649 49 681, DIČ CZ64949681

.....
Ochrana sítí
Technologický úsek

V případě doplňujících dotazů vždy uvádějte v „Předmětu“ e-mailu číslo jednací.



Příloha č. 1

Rekapitulace žádosti o vyjádření k existenci sítě elektronických komunikací

Číslo žádosti: **E17060/18**
Název stavby /akce: **Autobusové zastávky Třinec, Oldřichovice - střed**
Datum podání žádosti: **4.5.2018**
Důvod žádosti: **Jiný důvod**
Popis jiného důvodu žádosti: **Existence sítě**
Novostavba autobusových zastávek „Třinec, Oldřichovice, střed“ řeší náhradu za autobusové zastávky „Třinec, Oldřichovice, U Jakubků“, které byly po zprovoznění přeložky sil. III/01141 v rámci stavby „Silnice I/11 Nebory – Oldřichovice“ vyřazeny z provozu (jsou na opuštěné části trasy původní sil. III/01141). Zároveň Vás žádáme o zaslání vektorových dat umístění inženýrských sítí.
Poznámka:

Žadatel

Firma / organizace: **Dopravoprojekt Ostrava a.s.**
IČ: **42767377**
DIČ:
Kontaktní osoba: **Ing. Vojtěch Chalupa**
Adresa: **Masarykovo náměstí 5/5**
Město / obec: **Ostrava**
PSČ: **70200**
Stát:
E-mail: **v.chalupa@dpova.cz**
Telefonní číslo: **595132066**

Stavebník

Firma / organizace:
Kontaktní osoba:
Adresa:
Město / obec:
PSČ:
Stát:
E-mail:
Telefonní číslo:

Stavba

Výška nad terénem (metry): **0 m**
Projektant:
Druh stavby: **Ostatní**
Hodnota projektu:
Měsíc zahájení stavby:
Měsíc ukončení stavby:

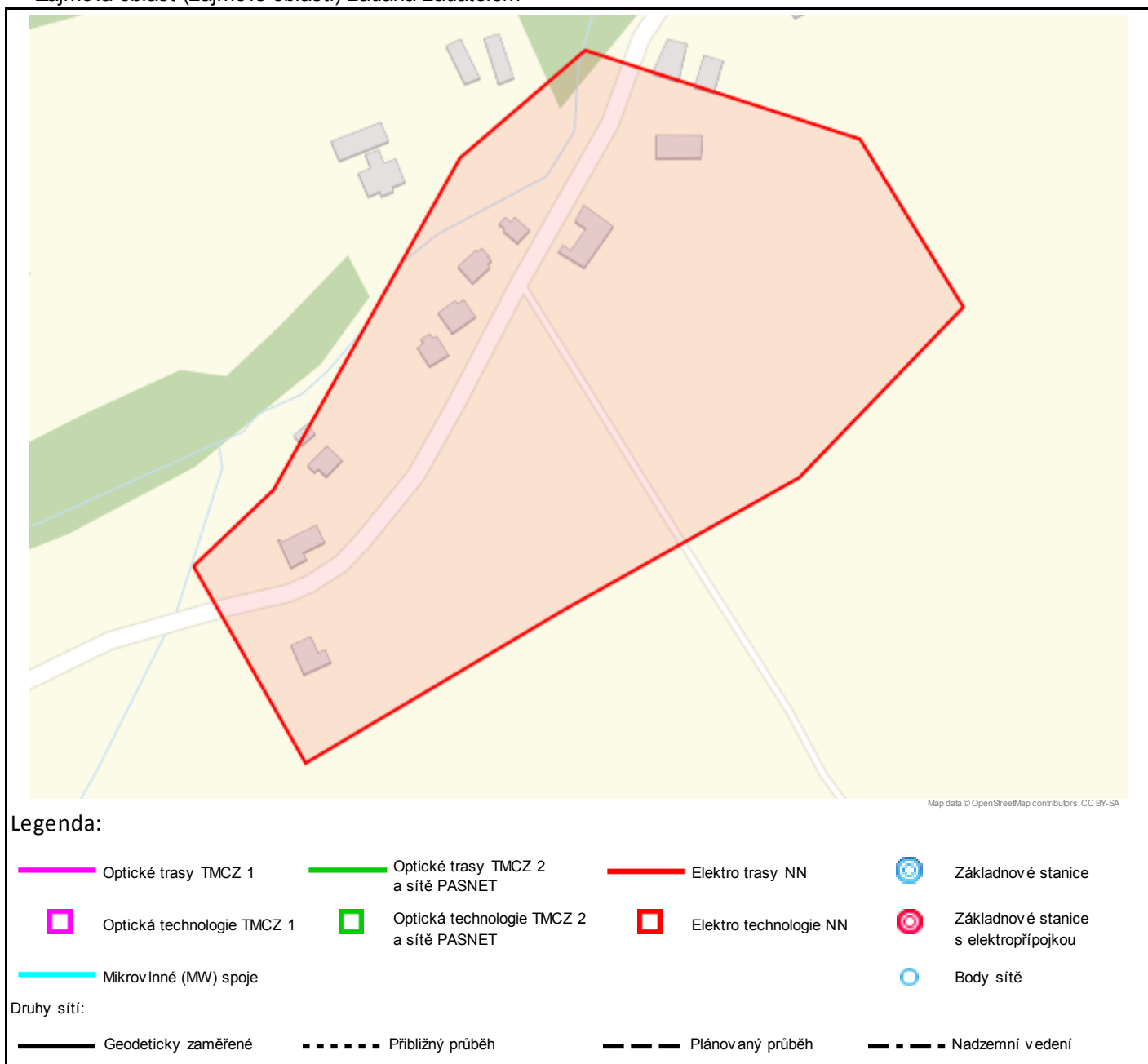
Odeslání stanoviska

E-mail: **v.chalupa@dpova.cz**

Příloha č. 2


Situační plánek

Zájmová oblast (zájmové oblasti) zadaná žadatelem



Geometrie zájmové oblasti (zájmových oblastí) žádosti ve formátu WKT a souřadnicovém systému S-JTSK. Zkopírováním textu lze geometrii zobrazit v jakémkoli softwaru podporujícím formát WKT.

POLYGON((-446674.4636 -1123474.591,-446637.1573 -1123444.4285,-446544.6854 -1123307.5066,-446486.7417 -1123265.4379,-446370.8542 -1123313.4598,-446331.9604 -1123389.6598,-446408.9542 -1123457.5254,-446515.3167 -1123506.341,-446632.8073 -1123563.6098,-446674.4636 -1123474.591))



**Severomoravské vodovody
a kanalizace Ostrava a.s.**
se sídlem 28. října 1235/169,
Mariánské Hory, 709 00 Ostrava

Dopravoprojekt Ostrava a.s.
Masarykovo náměstí 5 / 5
70200 Ostrava

Automatický systém
Značka: 9773/D024886/2016/AUTOMAT

Ostrava, dne: 9.11.2016

Věc: **Autobusové zastávky Třinec, Oldřichovice-střed**

Na základě Vaší žádosti číslo 024886 / 2016 Vám zasíláme digitální data průběhů inženýrských sítí v majetku nebo provozování SmVaK Ostrava a.s.. Data byla vygenerována k datu zadání žádosti na základě Vámi zadaného polygonu a jsou přílohou emailu zaslaného na adresu l.pomikalek@dpova.cz spolu s tímto průvodním dopisem.

V případě, že se v zadaném území připravuje nebo realizuje stavba SmVaK Ostrava a.s., tato není obsažena v digitálních datech. Podrobnější informace o připravované stavbě obdržíte v popisných informacích uvedených ve stanovisku k existenci sítí, případně pro správní řízení.


Žadatel o digitální data spolu s přijetím dat bere na vědomí, že:

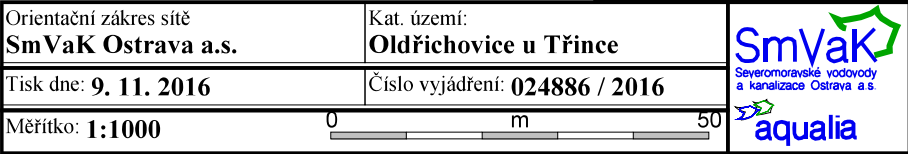
- výstupy a informace z poskytnutých dat jsou aktuální k datu jejich pořízení.
- přesná poloha zařízení (vodního díla), která jsou předmětem poskytnutých dat, nemusí odpovídat jejich skutečné poloze v terénu a pro správné použití dat je potřeba zajistit si vytyčení sítí v terénu.
- poskytnutá data a výstupy nenahrazují vyjádření SmVaK Ostrava a.s. o poloze inženýrských sítí a možnosti napojení.
- nesmí bez souhlasu poskytovatele použít poskytnutých dat k reklamním účelům, dále je rozmnožovat, šířit, pronajímat či půjčovat nebo používat jako zdroj pro jiné informační systémy.

Dále žadatel bere na vědomí, že odesláním žádosti uděluje společnosti SmVaK Ostrava a.s. souhlas, aby ve smyslu ustanovení § 11 zákona č. 101/2000 Sb. shromáždila a zpracovala osobní údaje uvedené v této žádosti, zejména jméno, příjmení, bydliště, případně název právnické osoby, sídlo a identifikační číslo a to za účelem jejich eventuálního použití při realizaci práv a povinností žadatele, jakož i společnosti SmVaK Ostrava a.s., v souvislosti s touto žádostí.

S pozdravem

**Severomoravské vodovody
a kanalizace Ostrava a.s.**
28. října 1235/169, Mariánské Hory,
709 00 Ostrava 39


Ing. Lumír Pavelek
vedoucí technického odboru





Dopravoprojekt Ostrava a.s.
Vojtěch Chalupa
Masarykovo náměstí 5/5
702 00 Ostrava

V Praze, 4.5.2018

Naše zn.: **MW000008303579396**

Věc: vyjádření k žádosti k akci **"Autobusové zastávky Třinec, Oldřichovice - střed"**

Sdělujeme Vám, že společnost Vodafone Czech Republic a.s., se sídlem Praha 5, náměstí Junkových 2, IČ: 25788001, zapsaná dne 13.8. 1999 v obchodním rejstříku vedeném Městským soudem v Praze pod spisovou značkou B.6064 na základě předložené dokumentace ze dne **4.5.2018**

souhlasí s realizací projektu.

Ve vámi zadaném zájmovém území a v uvedené výšce (výška stavby: 0 m, výška jeřábu: 0 m) se nenachází žádné podzemní ani nadzemní vedení naší společnosti.

Platnost vyjádření je **1 rok** od data vydání.

S pozdravem

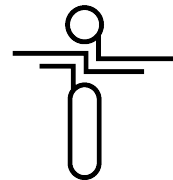
v.z. Nora Hlásenská
Vodafone Czech Republic a.s.
Technická 23
616 00 Brno

Tel.: 775 012 847
E-mail: east@vodafone.cz


Vodafone Czech Republic a.s.
náměstí Junkových 2, 155 00, Praha 5
IČO: 25788001, DIČ: CZ25788001
tel.: 776 971 111, fax: 776 971 927
-60-

Seznam příloh/přiložených souborů:

Zadost_MW000008303579396.pdf



Dopravoprojekt Ostrava a.s.
Masarykovo náměstí 5/5
70200 Ostrava

naše značka
5001717153

vyřizuje
Jaroslav Kápička

datum
04.05.2018

Věc:

Autobusové zastávky Třinec, Oldřichovice - střed

K.ú. - p.č.: Oldřichovice u Třince

Stavebník: Dopravoprojekt Ostrava a.s., Masarykovo náměstí 5/5, 70200 Ostrava

Účel stanoviska: Informace o výskytu sítí (formát PDF)

GasNet, s.r.o., jako provozovatel distribuční soustavy (PDS) a technické infrastruktury, zastoupený GridServices, s.r.o., vydává toto stanovisko:

Toto stanovisko slouží POUZE JAKO INFORMACE o výskytu plynárenského zařízení a plynovodních přípojek (dále jen PZ) v zájmovém území vyznačeném v příloze.

V zájmovém území vyznačeném v příloze tohoto stanoviska, nebo jeho blízkosti se NACHÁZÍ provozovaná PZ ve vlastnictví nebo správě GasNet, s.r.o. - viz příloha s informativní polohou PZ a informací v legendě. Upozorňujeme, že se v zájmovém území vyznačeném v příloze tohoto stanoviska mohou nacházet PZ, která jsou ve fázi výstavby a doposud nebyla předána GasNet, s.r.o. k provozování. Taktéž se v zájmovém území mohou nacházet PZ jiných vlastníků či správců, případně i dlouhodobě nefunkční/neprovozovaná PZ bez dostupných informací o jejich poloze a vlastnictví. Tato PZ NEJSOU v příloze vyznačena a nejsou předmětem tohoto stanoviska.

Toto stanovisko LZE použít pro:

- případné upřesnění polohy PZ jeho vytýčením. Vytýčení provede příslušná regionální oblast a to ZDARMA. Při žádosti uvede žadatel naši značku (číslo jednací) uvedenou v úvodu tohoto stanoviska. Objednání vytýčení se provádí na portálu Distribuce plynu online: <https://dpo.gasnet.cz/zadost-o-vytyceni>.

Toto stanovisko NELZE použít pro:

- jednání s orgány státní správy ve věcech územního plánování a stavebního řádu dle zákona č. 183/2006 Sb. v platném znění
- územní řízení, řízení o územním souhlasu, veřejnoprávní smlouvy pro umístění stavby, zjednodušené územní řízení, ohlášení, stavební řízení, společné územní a stavební řízení, veřejnoprávní smlouvu o provedení stavby nebo oznámení stavebního záměru s certifikátem autorizovaného inspektora.
- realizaci stavby a rovněž nenahrazuje stanovisko k dokumentaci stavby.

Pokud chcete využít poskytnuté informace pro zpracování projektové dokumentace, sdělujeme Vám tyto další informace:

1) O poskytnutí polohy stávajících PZ ve správě GasNet, s.r.o. v digitální podobě (dgn,dwg) lze požádat prostřednictvím služby Vektorová data, která je dostupná na <https://dpo.gasnet.cz/zadost-o-vektorova-data>. Tato služba je určena odborné veřejnosti (projekční firmy) a obcím a krajům (oblast územního plánování).

2) Projektovou dokumentaci, ve které budou zakreslena PZ dle poskytnutých mapových nebo elektronických podkladů, požadujeme předložit k odsouhlasení podáním žádosti na portálu Distribuce plynu online <https://dpo.gasnet.cz/zadost-o-stanovisko>.

3) Dokumentace bude vypracována ve smyslu stavebního zákona č. 183/2006 Sb. ve znění pozdějších předpisů.

GridServices, s.r.o.

Plynárenská 499/1
Zábrdovice
602 00 Brno
T +420532221111
F +420545578571
E info@gridservices.cz
I www.gridservices.cz
IČ: 27935311
DIČ: CZ27935311

Zapsán do obchodního rejstříku:
Krajský soud v Brně
oddíl C, vložka 57165
26.07.2007

Bankovní spojení:
Československá obchodní banka,
a.s.
Číslo účtu: 17837923
Kód banky: 0300

4) Pokud v poskytnutých mapových podkladech naleznete informaci o PLÁNOVANÉ STAVBĚ PŘED REALIZACÍ, jedná se o situaci, kdy v zájmovém území nebo v jeho blízkosti se připravuje plynárenská stavba (rekonstrukce, nová výstavba, přeložka). V případě, že se bude jednat o připravovanou investici GasNet, s.r.o., požadujeme Vaši stavbu koordinovat s naším záměrem.

5) Pokud v poskytnutých mapových podkladech naleznete informaci o PROVEDENÉ VÝSTAVBĚ, KTERÁ NENÍ UVEDENA DO PROVOZU, jedná se o situaci, kdy v zájmovém území nebo v jeho blízkosti je vybudováno PZ, které bude v blízké době uvedeno do provozu. Na tato PZ se vztahují ochranná, případně bezpečnostní pásma dle zákona č. 458/2000 Sb. ve znění pozdějších předpisů. Informace o možnosti poskytnutí digitálních dat (dgn,dwg) a podmínky výdeje získáte na adrese: <http://www.gasnet.cz/cs/zadost-o-vektorova-data/>.

6) Pokud Vaše zájmové území protíná PÁSMO VLIVU ANODOVÉHO UZEMNĚNÍ SKAO, je třeba individuálního posouzení v závislosti na připravované stavbě. V tomto případě kontaktujte techniky odboru externích požadavků zákazníků: Zdeněk Kocourek, Ing. Martin Majkut (zdenek.kocourek@innogy.com, martin.majkut@innogy.com), kteří Vám poskytnou podrobné informace.

7) V případě potřeby dalších informací k poskytnutým mapovým podkladům kontaktujte technika externích požadavků prostřednictvím Kontaktního systému <http://www.gasnet.cz/cs/kontaktni-system/> (Stanovisko k existenci sítí a ke stavbě NEplynárenského zařízení).

Plynofikace nemovitosti:

Požadavek na připojení nového odběrného místa nebo technické změny u existujícího odběrného místa musí být projednán prostřednictvím žádosti o připojení k distribuční soustavě. Podrobné informace naleznete na stránkách GasNet, s.r.o. <https://www.gasnet.cz/cs/zakaznik/>.

V případě, že plánovaná plynofikace vyvolá rozšíření plynovodní sítě (připojení více odběrných míst), musí být toto projednáno s vlastníkem sítě GasNet, s.r.o.. Podrobné informace naleznete na stránkách <https://www.gasnet.cz/cs/obec-developer/>.

Stanovisko bylo vygenerováno na základě Vaší žádosti automaticky.

Toto stanovisko platí pouze pro území vyznačené v příloze tohoto stanoviska a to 24 měsíců ode dne jeho vydání.

Za správnost a úplnost dokumentace předložené s žádostí včetně jejího souladu s platnými předpisy plně zodpovídá její zpracovatel. Stanovisko nenahrazuje případná další stanoviska k jiným částem stavby.

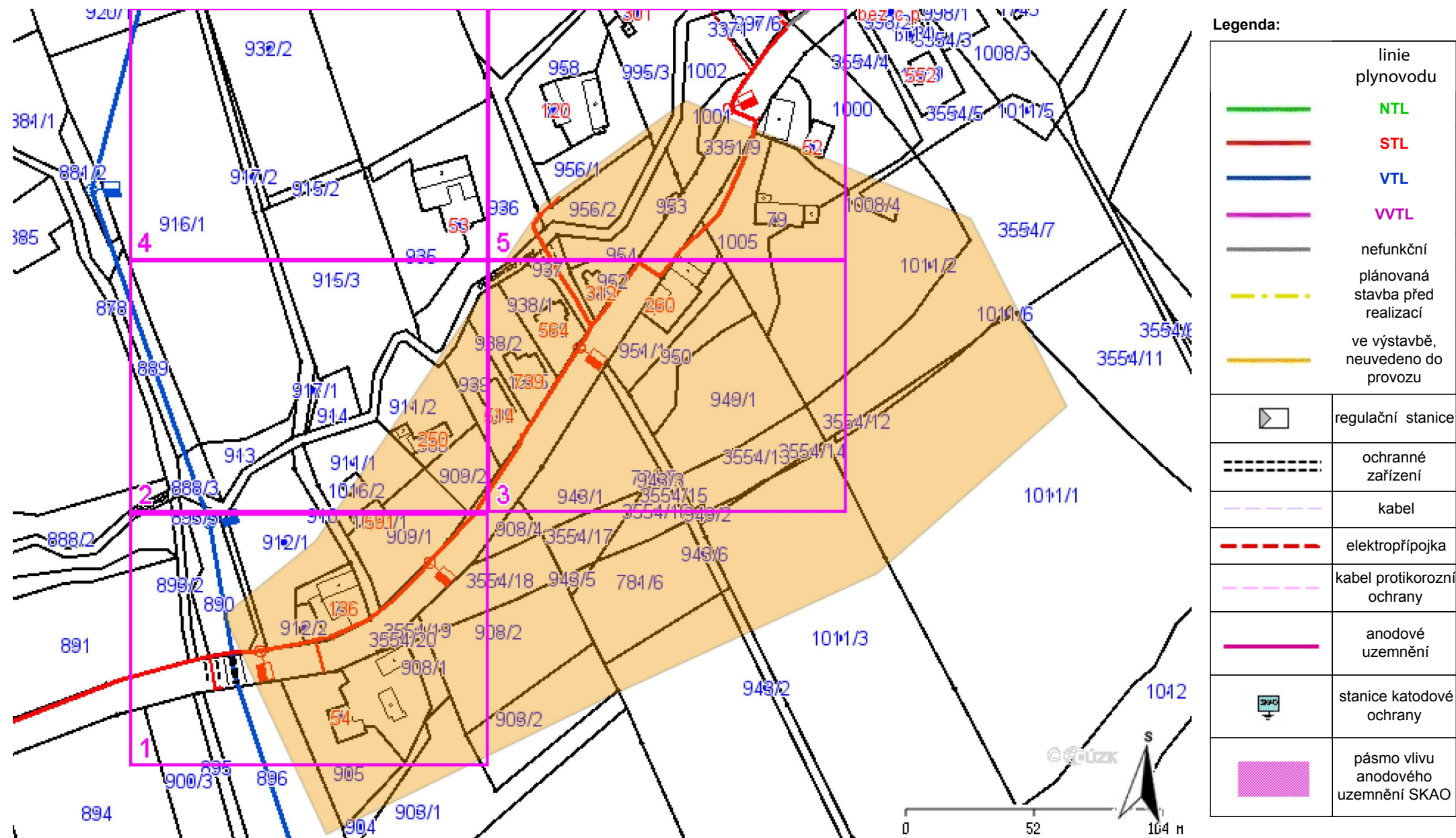
V případě další korespondence nebo jednání (např. změna stavby) uvádějte naši značku - 5001717153 a datum tohoto stanoviska. Kontakty jsou k dispozici na www.gridservices.cz nebo NONSTOP zákaznická linka 800 11 33 55.

GasNet, s.r.o.
zastoupená společností GridServices, s.r.o., IČ 279 35 311
Jaroslav Kápička
Vedoucí zpracování externích požadavků
Odbor zpracování externích požadavků

Přílohy: Detailní zakres plynárenského zařízení

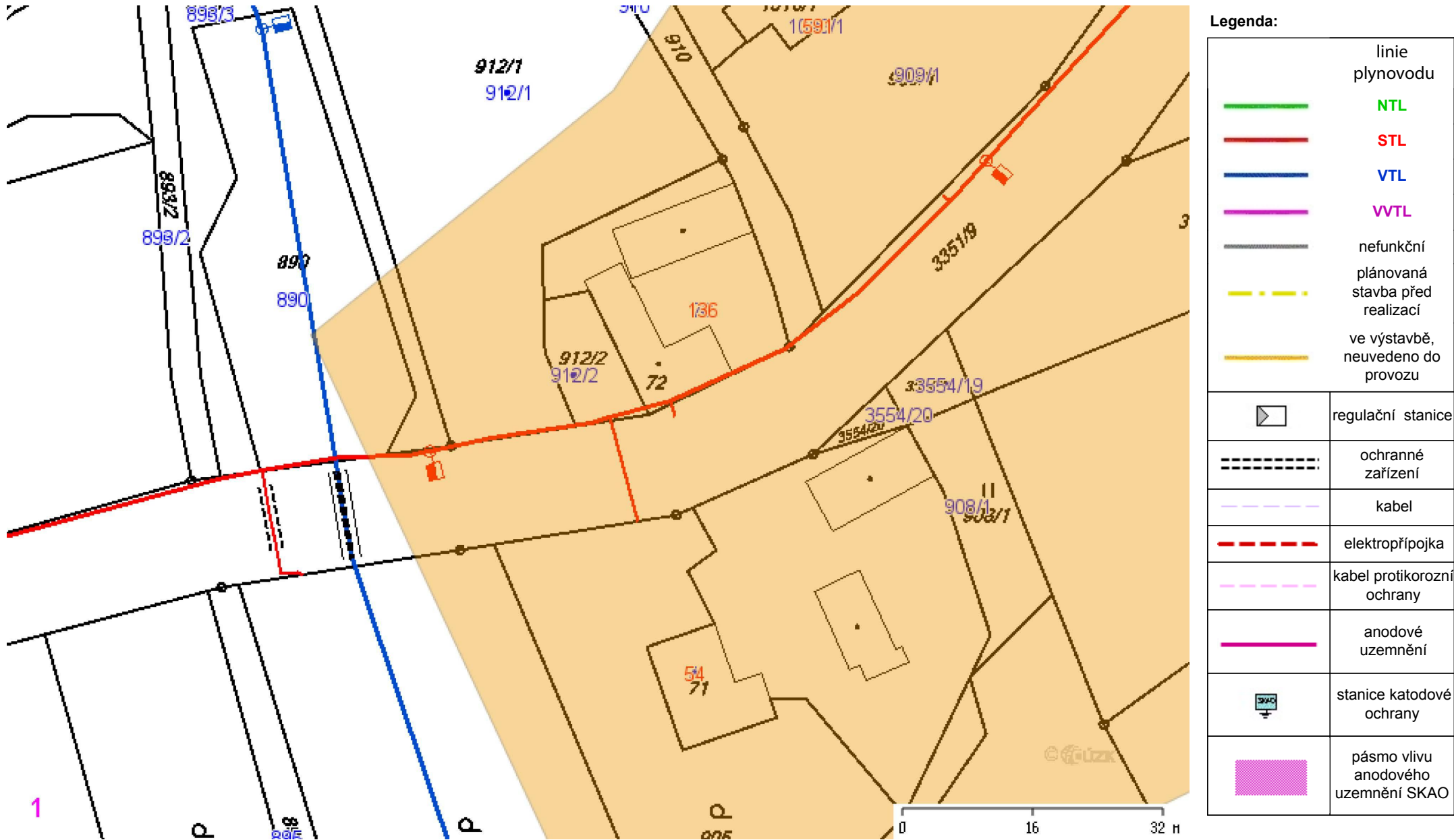
Příloha: Detailní zákres plynárenského zařízení. Tato příloha je nedílnou součástí stanoviska č. 5001717153 ze dne 04.05.2018.

Provozovatel DS: GasNet, s.r.o.; Stavebník: Dopravoprojekt Ostrava a.s., Masarykovo náměstí 5/5, 70200 Ostrava. K.ú.: Oldřichovice u Třince.

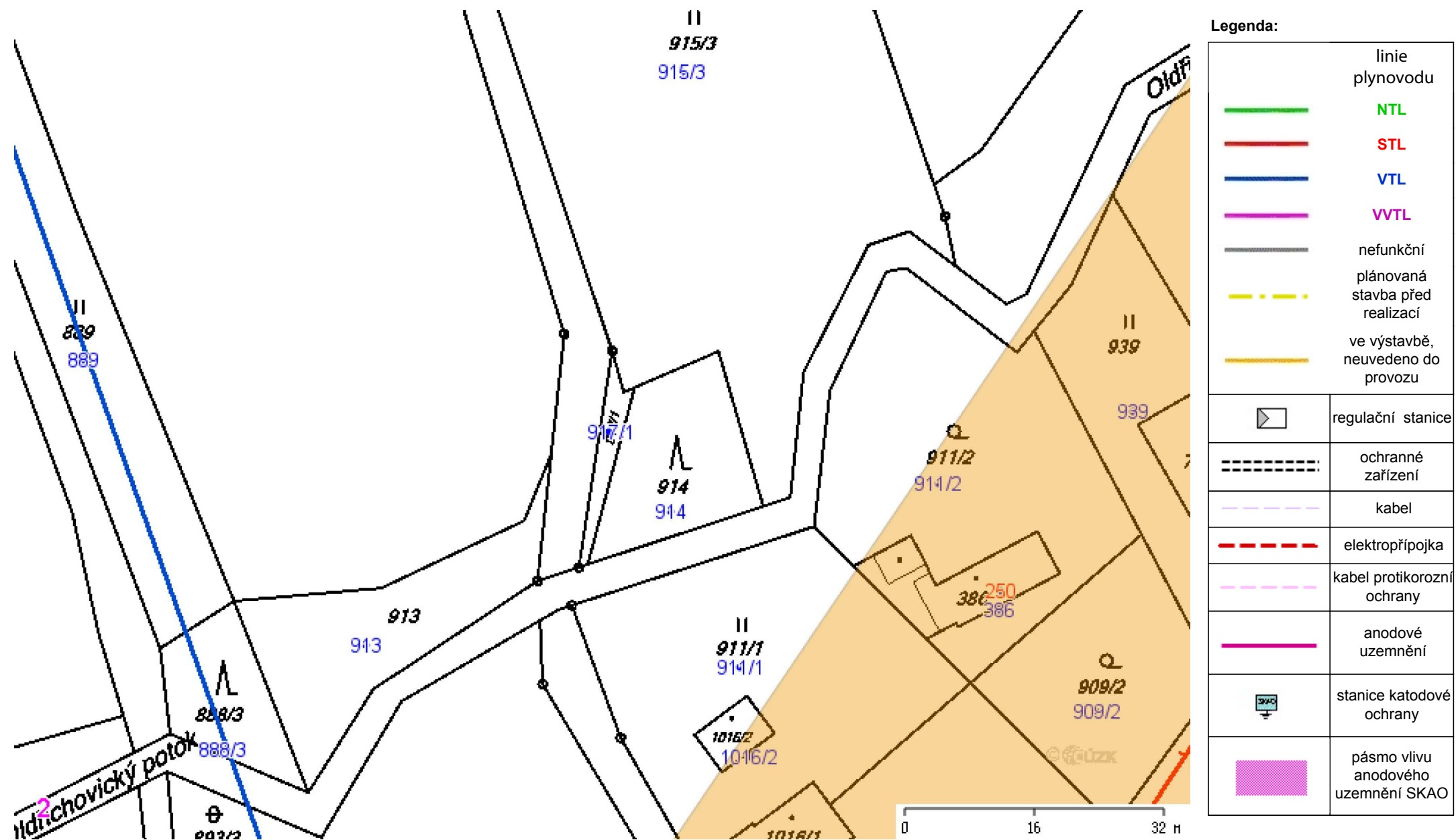


Příloha: Detailní zákres plynárenského zařízení. Tato příloha je nedílnou součástí stanoviska č. 5001717153 ze dne 04.05.2018.

Provozovatel DS: GasNet, s.r.o.; Stavebník: Dopravoprojekt Ostrava a.s. , Masarykovo náměstí 5/5 , 70200 Ostrava. K.ú.: Oldřichovice u Třince.

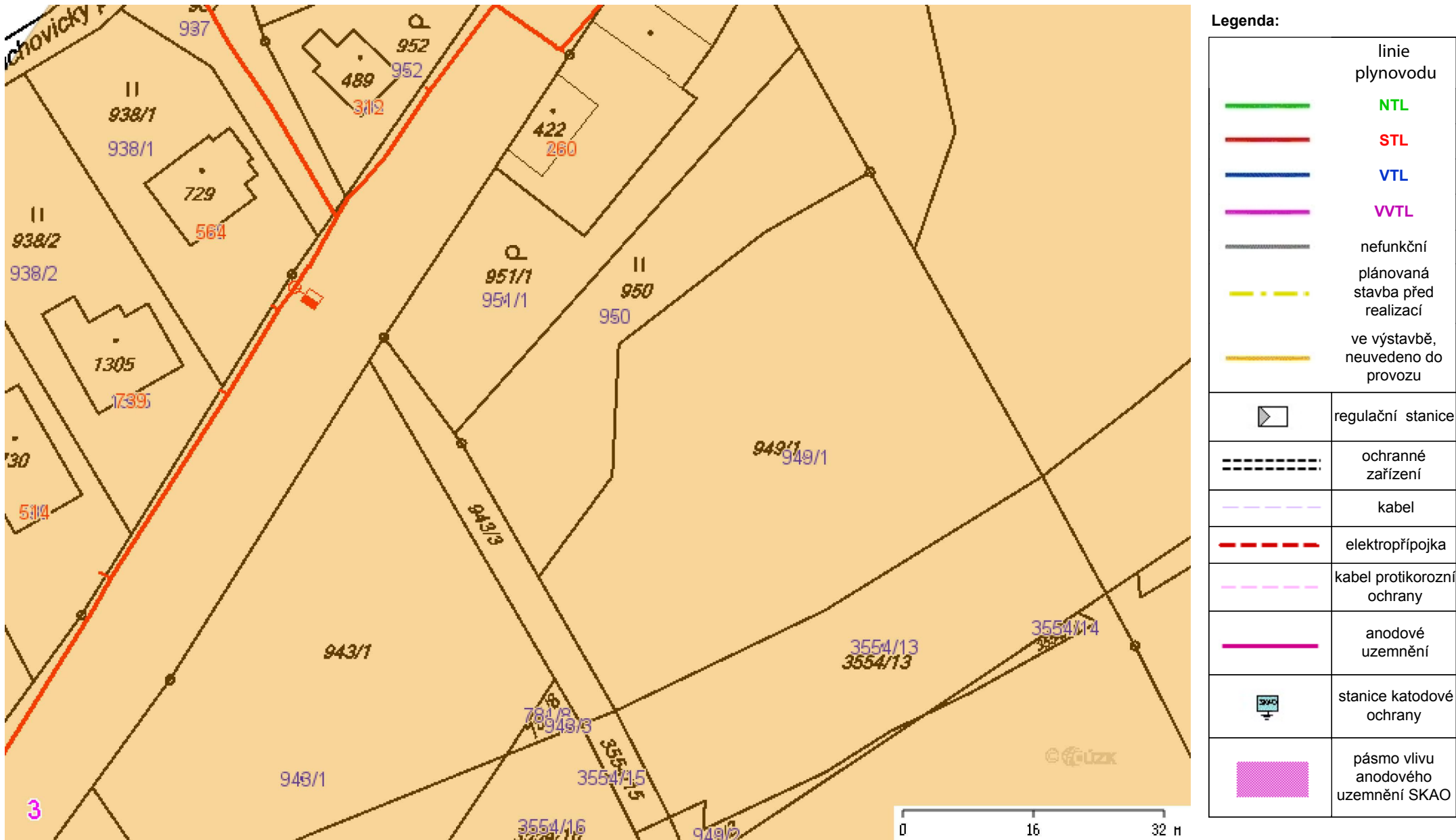


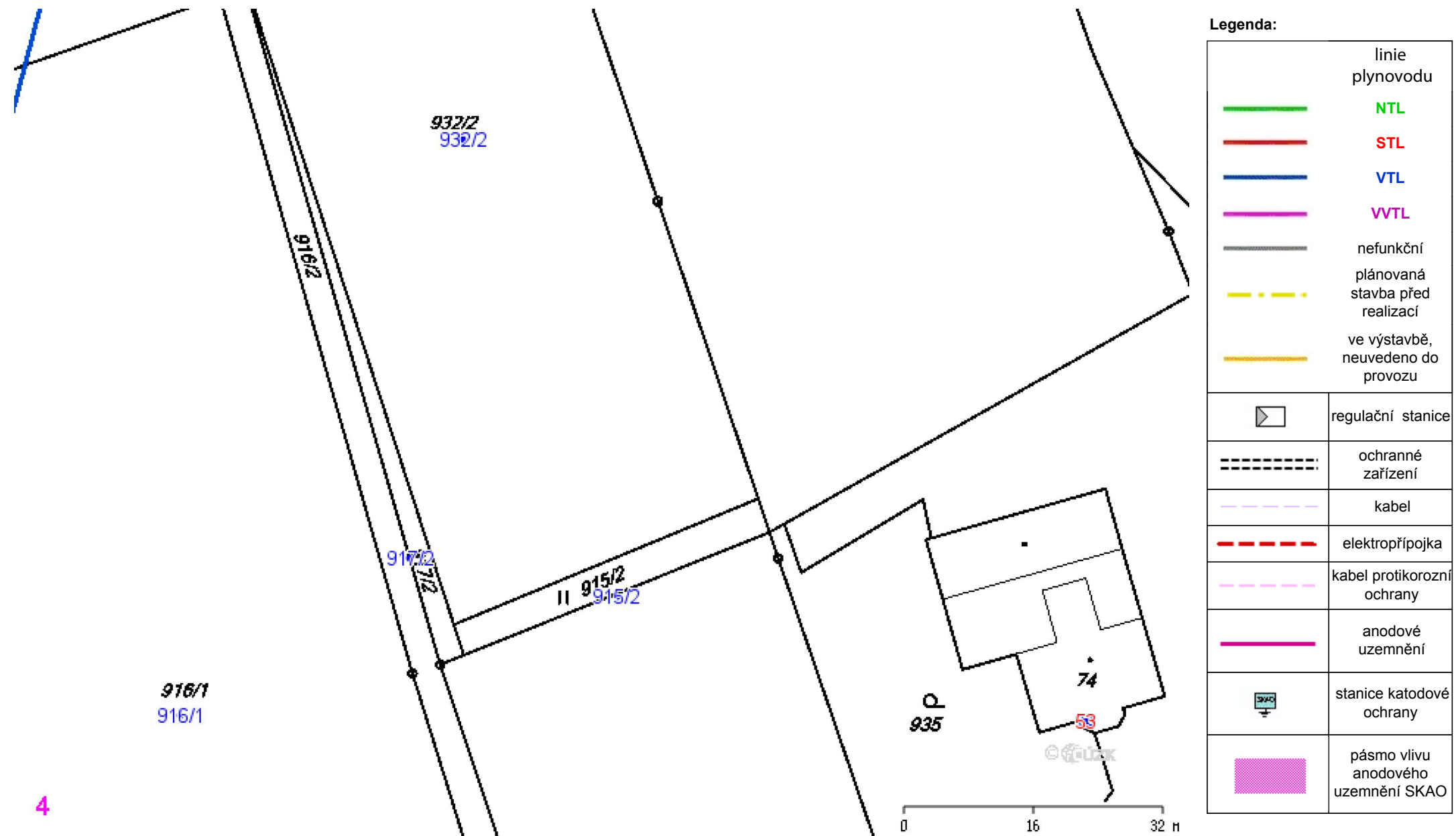
Provozovatel DS: GasNet, s.r.o.; Stavebník: Dopravoprojekt Ostrava a.s., Masarykovo náměstí 5/5, 70200 Ostrava. K.ú.: Oldřichovice u Třince.



Příloha: Detailní zákres plynárenského zařízení. Tato příloha je nedílnou součástí stanoviska č. 5001717153 ze dne 04.05.2018.

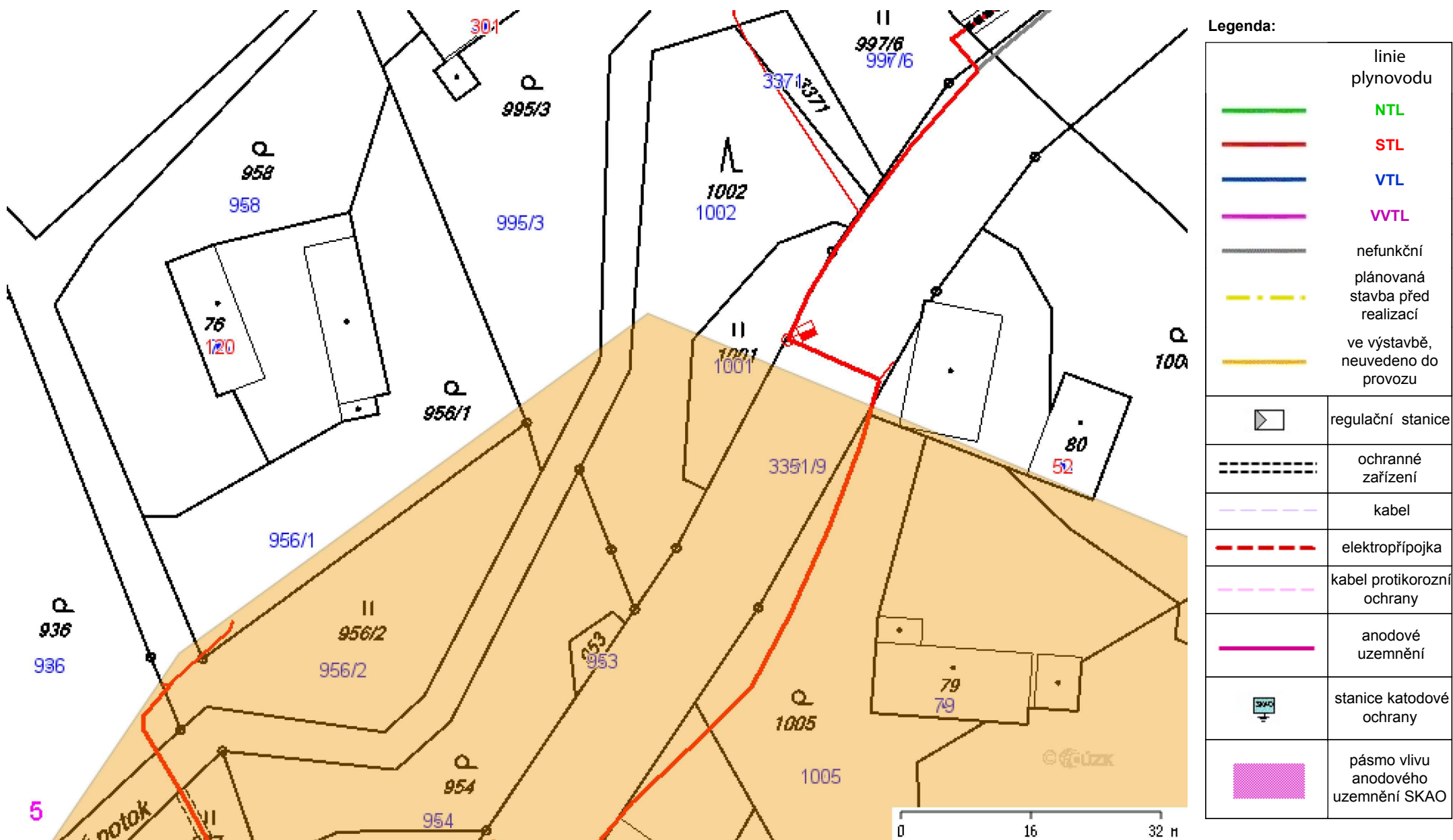
Provozovatel DS: GasNet, s.r.o.; Stavebník: Dopravoprojekt Ostrava a.s. , Masarykovo náměstí 5/5 , 70200 Ostrava. K.ú.: Oldřichovice u Třince.





Příloha: Detailní zákres plynárenského zařízení. Tato příloha je nedílnou součástí stanoviska č. 5001717153 ze dne 04.05.2018.

Provozovatel DS: GasNet, s.r.o.; Stavebník: Dopravoprojekt Ostrava a.s., Masarykovo náměstí 5/5, 70200 Ostrava. K.ú.: Oldřichovice u Třince.



Dopravoprojekt Ostrava a.s.
Masarykovo náměstí 5 /5
70200 Ostrava

Váš dopis značky / ze dne	Naše značka	Vyřizuje	Místo odeslání / dne
0000049434 / 04.05.2018	UPTS/OS/193698/2018	Simona Hulíková	Praha / 07.05.2018

Věc: Vyjádření k existenci podzemních sítí spol. České Radiokomunikace, a.s.

Účel: Existence sítí

Akce: Autobusové zastávky Třinec, Oldřichovice - střed

K Vaší žádosti o vyjádření k existenci sítí Vám sdělujeme, že ve Vámi vyznačeném/řešeném území nedojde ke styku s žádným podzemním vedením/zařízením v naší správě.

S pozdravem

Za správnost:


České Radiokomunikace a.s.
Skokanská 2117/1
169 00 Praha 6
(53)

Simona Hulíková
Specialista ochrany sítě

Příloha: Daňový doklad

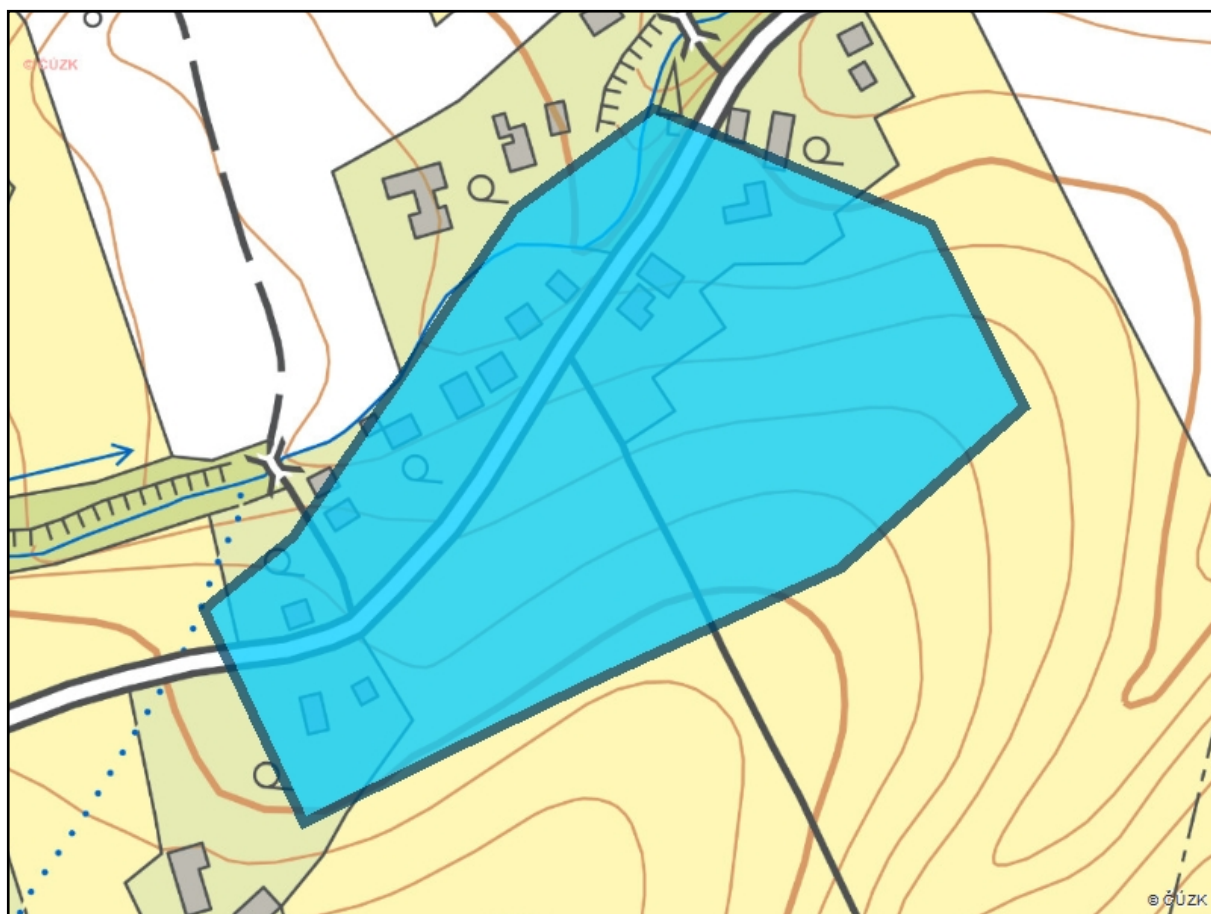
Platnost tohoto vyjádření je jeden rok od data vystavení, tj. do 07.05.2019

PIN: 7462

Úhradu částky za vyjádření proveďte na účet Českých Radiokomunikací, a.s. Číslo účtu Českých Radiokomunikací, a.s. vč. variabilního symbolu naleznete na přiloženém Zjednodušeném daňovém dokladu.

Žádost č. j. UPTS/OS/193698/2018

Zájmové území



Poznámka: Upozorňujeme Vás, že toto stanovisko **NELZE** uplatnit pro umístění a provoz větrných elektráren.